



**Министерство
градостроительной деятельности и развития агломераций
Нижегородской области**

П Р И К А З

2 декабря 2025 г.

№ 07-02-02/123

г. Нижний Новгород

О подготовке документации по планировке территории (проекта планировки территории, включая проект межевания территории) земельного участка с кадастровым номером 52:26:0010033:12049, расположенного в д. Утечино Кстовского района городского округа город Нижний Новгород Нижегородской области

В соответствии со статьями 8², 41-43, 46 Градостроительного кодекса Российской Федерации, пунктом 8 Правил подготовки документации по планировке территории, подготовка которой осуществляется на основании решений уполномоченных федеральных органов исполнительной власти, исполнительных органов субъектов Российской Федерации и органов местного самоуправления, принятия решения об утверждении документации по планировке территории, внесения изменений в такую документацию, отмены такой документации или ее отдельных частей, признания отдельных частей такой документации не подлежащими применению, а также подготовки и утверждения проекта планировки территории в отношении территорий исторических поселений федерального и регионального значения, утвержденных постановлением Правительства Российской Федерации от 2 февраля 2024 г. № 112, пунктом 3 статьи 2¹ Закона Нижегородской области от 23 декабря 2014 г. № 197-3 «О перераспределении отдельных полномочий между органами местного самоуправления муниципальных образований Нижегородской области и органами государственной власти Нижегородской области», пунктом 3.1.8 Положения о министерстве градостроительной деятельности и развития агломераций Нижегородской области, утвержденного постановлением Правительства Нижегородской области от 16 апреля 2020 г. № 308 и в связи с обращением Буцкова Владимира Анатольевича (далее – Буцков В.А.) от 5 ноября 2025 г. № Вх-330-530567/25

п р и к а з ы в а ю:

1. Разрешить Буцкову В.А. подготовку документации по планировке территории (проекта планировки территории, включая проект межевания территории) земельного участка с кадастровым номером 52:26:0010033:12049,

расположенного в д. Утечино Кстовского района городского округа город Нижний Новгород Нижегородской области, за счет собственных средств в границах согласно приложению № 1 к настоящему приказу.

2. Утвердить задание на разработку документации по планировке территории (проекта планировки территории, включая проект межевания территории) земельного участка с кадастровым номером 52:26:0010033:12049, расположенного в д. Утечино Кстовского района городского округа город Нижний Новгород Нижегородской области, согласно приложению № 2 к настоящему приказу.

3. Утвердить задание на выполнение инженерных изысканий, необходимых для подготовки документации по планировке территории (проекта планировки территории, включая проект межевания территории) земельного участка с кадастровым номером 52:26:0010033:12049, расположенного в д. Утечино Кстовского района городского округа город Нижний Новгород Нижегородской области, согласно приложению № 3 к настоящему приказу.

4. Признать утратившим силу приказ министерства градостроительной деятельности и развития агломераций Нижегородской области от 1 февраля 2024 г. № 07-02-02/14 «О подготовке проекта планировки территории земельного участка с кадастровым номером 52:26:0010033:12049, расположенного в д. Утечино Кстовского муниципального округа Нижегородской области».

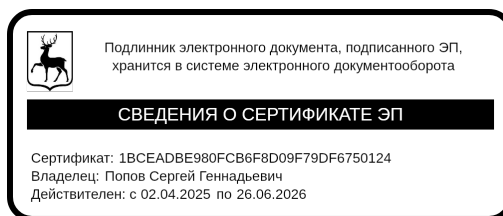
5. Министерству градостроительной деятельности и развития агломераций Нижегородской области:

5.1 Направить уведомление о принятом решении, а также копию настоящего приказа главе Кстовского муниципального округа Нижегородской области для его опубликования и размещения на официальном сайте администрации Кстовского муниципального округа Нижегородской области в информационно-телекоммуникационной сети «Интернет».

5.2 Разместить настоящий приказ на официальном сайте министерства в информационно-телекоммуникационной сети «Интернет».

6. Настоящий приказ вступает в силу со дня его подписания и действует до 2 декабря 2026 г.

И.о. министра



С.Г.Попов

Приложение № 1
к приказу министерства градостроительной
деятельности и развития агломераций
Нижегородской области
от 2 декабря 2025 г. № 07-02-02/123

Схема границ подготовки
документации по планировке территории



Границы подготовки документации по планировке территории
(проекта планировки территории, включая проект межевания
территории)

Заказчик: Буцков В.А.

Приложение № 2
к приказу министерства градостроительной
деятельности и развития агломераций
Нижегородской области
от 2 декабря 2025 г. № 07-02-02/123

**Задание
на разработку документации по планировке территории (проекта
планировки территории, включая проект межевания территории)
земельного участка с кадастровым номером 52:26:0010033:12049,
расположенного в д. Утечино Кстовского района городского округа город
Нижний Новгород Нижегородской области**


Наименование позиции		Содержание
1.	Вид разрабатываемой документации по планировке территории	Проект планировки территории и проект межевания территории в составе проекта планировки территории;
2.	Инициатор подготовки документации по планировке территории	Буцков Владимир Анатольевич, зарегистрированный по адресу: Нижегородская область, Володарский район, п. Ильиногорск, ул. Больничная д. 4 кв. 45; паспорт серия 2208 номер 299507 выдан отделением УФМС по Нижегородской области в Володарском районе 26.02.2009. Телефон: +79159436350 Электронная почта: geoproekt-nn@mail.ru
3.	Источник финансирования работ по подготовке документации по планировке территории	За счет собственных средств Буцкова Владимира Анатольевича.
4.	Цель подготовки документации по планировке территории	Обеспечение устойчивого развития территории, выделение элементов планировочной структуры, определение границ зон планируемого размещения объектов капитального строительства, установление границ территорий общего пользования и границ земельных участков, определение характеристик планируемых объектов капитального строительства, характеристик и очередности планируемого развития территории
5.	Информация о территории (информация о земельных участках (при наличии), включенных в границы территории, в отношении которой планируется подготовка документации по планировке территории, ориентировочная площадь территории (га))	Территория в границах земельного участка с кадастровым номером 52:26:0010033:12049, расположенного в д. Утечино Кстовского района городского округа город Нижний Новгород Нижегородской области. Площадь территории в границах подготовки документации по планировке территории – 1,5 га (подлежит уточнению).
6.	Описание объекта, планируемого к размещению:	
6.1.	Назначение планируемого объекта	Магазин
6.2.	Наличие объекта в программах	-
6.3.	Описание планируемого объекта (вид и наименование планируемого к размещению)	Магазин общей площадью до 4000м ² . Иные характеристики объекта определить в документации по планировке территории.

	<p>объекта капитального строительства, его основные характеристики (назначение, местоположение, площадь объекта капитального строительства, протяженность, мощность, производительность и др.)</p>	
7.	<p>Состав документации по планировке территории</p>	<p>1. Основная (утверждаемая) часть документации по планировке территории: <u>Проект планировки территории:</u> I. Графические материалы: Чертеж или чертежи планировки территории (с отображением красных линий, границ существующих и планируемых элементов планировочной структуры, границ зон планируемого размещения объектов капитального строительства) М 1:500 – 1:1000; II. Текстовая часть <u>Проект межевания территории:</u> I. Графические материалы: Чертеж межевания территории с указанием образуемых земельных участков М 1:500 Чертеж межевания территории с указанием образуемых и изменяемых земельных участков М 1:500 II. Текстовая часть</p> <p>2. Материалы по обоснованию документации по планировке территории: <u>Проект планировки территории:</u> I. Графические материалы: 1) карта (фрагмент карты) планировочной структуры территорий поселения, городского округа, межселенной территории муниципального района с отображением границ элементов планировочной структуры М 1:5000; 2) схема организации улично-дорожной сети М 1:500 – М 1:1000; 3) схема организации движения транспорта (включая транспорт общего пользования) и пешеходов, отражающей местоположение объектов транспортной инфраструктуры и учитывающей существующие и прогнозные потребности в транспортном обеспечении на территории М 1:500 - М 1:1000 (в границах разработки схемы развития улично-дорожной сети); 4) разбивочный чертеж красных линий М 1:500 - 1:1000; 5) схема границ территорий объектов культурного наследия М 1:500 – 1:1000;</p>

	<p>6) схема границ зон с особыми условиями использования территории М 1:500 – 1:1000;</p> <p>7) схема, отображающая местоположение существующих объектов капитального строительства, в том числе линейных объектов, объектов, подлежащих сносу, объектов незавершенного строительства, а также проходы к водным объектам общего пользования и их береговым полосам М 1:500 – 1:1000;</p> <p>8) варианты планировочных и (или) объемно-пространственных решений застройки территории;</p> <p>9) сводный план объектов внеплощадочной инженерной инфраструктуры М 1:5000;</p> <p>10) сводный план сетей и объектов инженерной инфраструктуры М 1:500–1:1000;</p> <p>11) схема вертикальной планировки территории, инженерной подготовки и инженерной защиты территории, подготовленную в случаях, установленных уполномоченным Правительством Российской Федерации федеральным органом исполнительной власти, и в соответствии с требованиями, установленными уполномоченным Правительством Российской Федерации федеральным органом исполнительной власти М 1:500 – 1:1000;</p> <p>12) поперечные профили улиц и дорог;</p> <p>13) схема благоустройства и озеленения территории М 1:500 – 1:1000;</p> <p>14) схема очередности планируемого развития территории М 1:500 – 1:1000;</p> <p>II. Пояснительная записка к материалам по обоснованию проекта</p> <p><u>Проект межевания территории:</u></p> <p>I. Графические материалы: Чертеж с указанием информации согласно части 7 статьи 43 Градостроительного кодекса Российской Федерации М 1:500-1:1000</p> <p>II. Пояснительная записка</p> <p>3. Документ, содержащий сведения, подлежащие внесению в Единый государственный реестр недвижимости, в том числе описание местоположения границ земельных участков, подлежащих образованию в соответствии с проектом межевания территории (XML-схема, выполненная в соответствии с приказом Федеральной службы государственной регистрации, кадастра и картографии от 02.12.2024 г. № П/0384/24, содержащая сведения о проекте межевания территории для внесения в</p>
--	--

		<p>реестр границ Единого государственного реестра недвижимости).</p> <p>4. Результаты инженерных изысканий, необходимых для подготовки документации по планировке территории, с приложением документов, подтверждающих соответствие лиц, выполнивших инженерные изыскания, требованиям части 2 статьи 47 Градостроительного кодекса Российской Федерации.</p> <p>5. Уведомления о результатах согласования документации по планировке территории</p> <p>6. Электронный носитель с информацией и документами, указанными в пунктах 1 – 8 за исключением случая направления документации по планировке территории через Личный кабинет в ГИСОГД НО.</p> <p>Документацию по планировке территории выполнить в соответствии с требованиями к оформлению материалов документации по планировке территории, утвержденными приказом министерства от 06.09.2024 № 01-02/124.</p>
8.	Перечень необходимых согласований документации по планировке территории от согласующих органов, владельцев автомобильных дорог	<p>1. Министерство региональной безопасности Нижегородской области – результат рассмотрения раздела проекта, содержащего мероприятия по защите территории от чрезвычайных ситуаций природного и техногенного характера, мероприятия по гражданской обороне и обеспечению пожарной безопасности, в том числе раздела проекта, содержащего специальные защитные мероприятия по предотвращению негативного воздействия вод, в соответствии с распоряжением Правительства Нижегородской области от 12.02.2015 г. №190-р «О зонах затопления, подтопления»;</p> <p>2. Управление государственной охраны объектов культурного наследия Нижегородской области;</p> <p>3. Администрация Кстовского муниципального округа – в соответствии с п.12.7 ст. 45 Градостроительного кодекса Российской Федерации.</p> <p>4. ГКУ НО «Главное управление автомобильных дорог».</p>

30.10.2025
(дата)


(подпись)

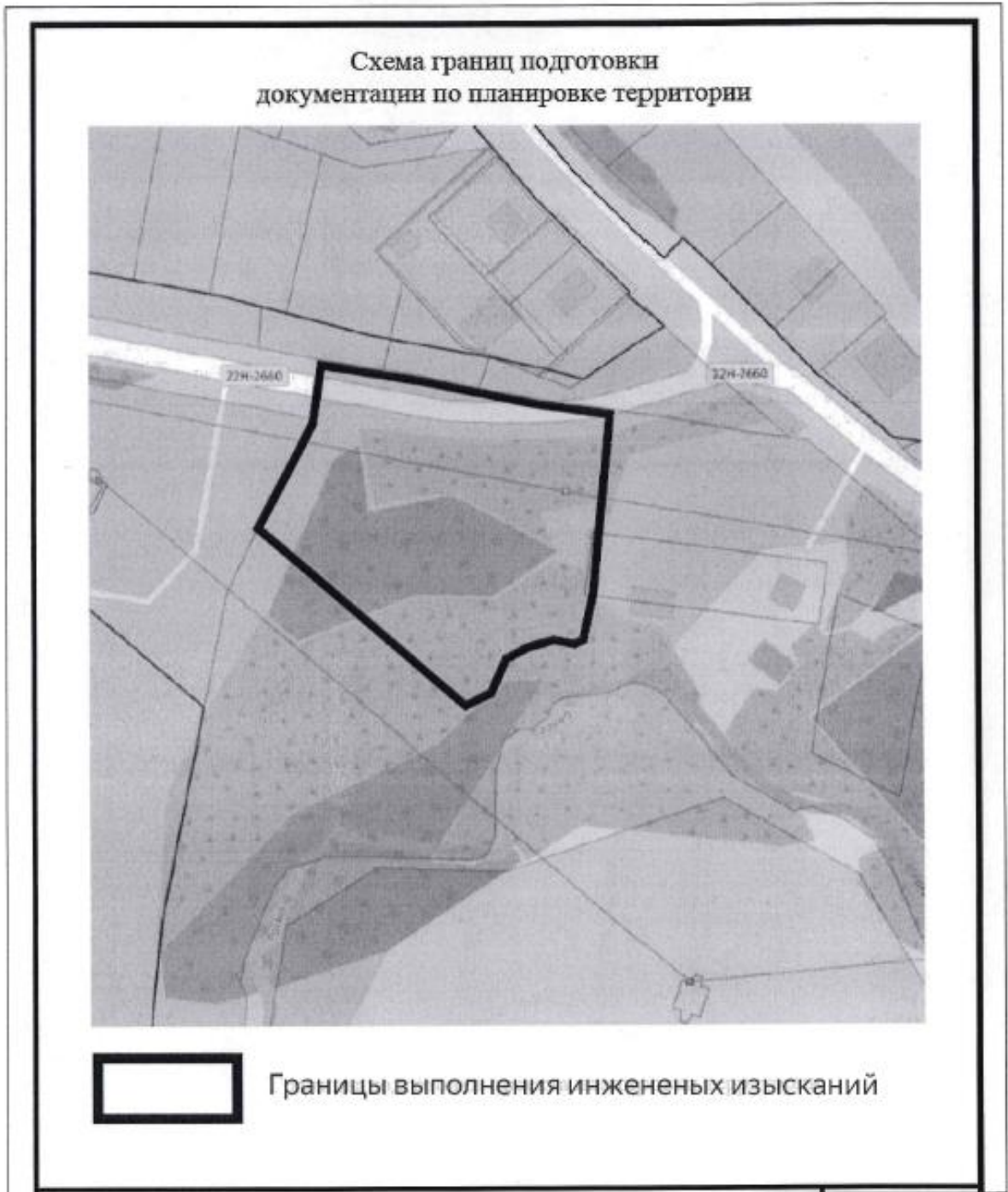
Буцков Р.А.
(ФИО)

Приложение № 3
к приказу министерства градостроительной
деятельности и развития агломераций
Нижегородской области
от 2 декабря 2025 г. № 07-02-02/123

**Задание на выполнение инженерных изысканий, необходимых для
подготовки документации по планировке территории (проекта планировки
территории, включая проект межевания территории) земельного участка с
кадастровым номером 52:26:0010033:12049, расположенного в д. Утечино
Кстовского района городского округа город Нижний Новгород
Нижегородской области**

№	Наименование позиции	Содержание
1.	Информация об исполнителе инженерных изысканий	ООО «Инженерные исследования»
2.	Границы территории проведения инженерных изысканий	
2.1.	Местоположение территории проектирования (наименование населенного пункта, либо адресная привязка)	Территория в границах земельного участка с кадастровым номером 52:26:0010033:12049, расположенного в д. Утечино Кстовского района городского округа город Нижний Новгород Нижегородской области с учетом подъездных путей
2.2.	Ориентировочная площадь проектируемой территории (га)	1,5 га
3.	Виды выполняемых инженерных изысканий: а) инженерно-геодезические изыскания; б) инженерно-геологические изыскания; в) инженерно-гидрометеорологические изыскания; г) инженерно-экологические изыскания	инженерно-геодезические изыскания
4.	Основные требования к результатам инженерных изысканий:	
4.1.	Требования по обеспечению контроля качества при выполнении инженерных изысканий	<i>Точность, детальность, полнота и оформления инженерно-топографического плана должны соответствовать требованиям СП 47.13330.2016 «Инженерные изыскания для строительства. Основные положения. Актуализированная редакция СНиП 11-02-96» и СП 11-04-97 «Инженерно-геодезические изыскания для строительства»</i>
4.2.	Требования к составу, форме и формату предоставления результатов инженерных изысканий, порядку их передачи заказчику	<i>Результаты инженерно-геодезических изысканий должны соответствовать требованиям СП 11-104-97 «Инженерно-геодезические изыскания для строительства». В результате инженерно-геодезических изысканий предоставить Заказчику сброшюрованный технический отчет в 3 экземплярах и 1 экземпляр в электронном виде (в формате программного продукта AutoCad -dwg) в местной системе координат (МСК Нижнего Новгорода)</i>

Схема границ подготовки инженерных изысканий



30.10.2025
(дата)


(подпись)

Буцунов В.А.
(ФИО)