

Администрация
Кстовского муниципального района
Нижегородской области
ПОСТАНОВЛЕНИЕ

30.12.2021

№ 3361

Об утверждении схем прилегающих территорий северо-восточного района г. Кстово Нижегородской области

В соответствии с Законом Нижегородской области от 10.09.2010 года № 144-3 «Об обеспечении чистоты и порядка на территории Нижегородской области», решением городской Думы г. Кстово Кстовского района Нижегородской области от 28.11.2019 № 419 «Об утверждении Правил благоустройства города Кстово Кстовского района Нижегородской области» постановляю:

1. Утвердить схемы прилегающих территорий северо-восточного района г. Кстово кварталы 31-35, в границах следующих улиц:

- квартал 31 в границах ул. Магистральная, пр. кап. Рачкова, микрорайон №6;

- квартал 32 в границах ул. Магистральная, пр. кап. Рачкова;

- квартал 33 в границах ул. Магистральная, пр. Победы, пр. кап. Рачкова пр-д Типографский;

- квартал 34 в границах пр. кап. Рачкова, СНТ «Строитель», ул. Парковая, СНТ «Волга»;

- квартал 35 в границах пр. кап. Рачкова, пр. Победы, СНТ «Волга».

2. Управлению организационной работы обеспечить размещение данного постановления на официальном сайте администрации Кстовского муниципального района и опубликовать в газете «Маяк».

3. Настоящее постановление вступает в силу со дня его опубликования в газете «Маяк».

4. Отделу контроля, документационного обеспечения, писем и обращений граждан довести настоящее постановление до управления архитектуры и градостроительства, Комитета по управлению муниципальным имуществом Кстовского муниципального района, управления ЖКХ и инженерной инфраструктуры, управления строительства, управления благоустройства, МКУ «Дороги Кстовского муниципального района», МБУ «Управление благоустройства» города Кстово.

Глава
местного самоуправления

А.Г.Чертков

УТВЕРЖДЕНпостановлением администрации
Кстовского муниципального района
от 30.12.2021 № 3361**Северо-восточный район квартал 31. Общие сведения об объектах недвижимости в кадастровом квартале
52:25:0010320**

Номер п/п	Кадастровый номер объекта недвижимости	Вид объекта недвижимости	Адрес	Площадь или основная характеристика	Площадь прилегающей территории	Параметры границ прилегающих территорий	Виды разрешенного использования
1	2	3	4	5	6	7	8
1	<u>52:25:0010320:1</u>	Земельный участок	Местоположение установлено относительно ориентира, расположенного в границах участка. Почтовый адрес ориентира: обл. Нижегородская, г. Кстово, п. Приволжский,, дом 1	678	127,8578	3 м	Для размещения жилого отдельностоящего здания
2	<u>52:25:0010320:2</u>	Земельный участок	Нижегородская область, г Кстово, ул Талалушкина	807	145,1543	3 м	многоквартирные жилые дома 7-14 этажей
3	<u>52:25:0010320:7</u>	Земельный участок	Местоположение установлено относительно ориентира, расположенного в границах участка. Почтовый адрес ориентира: обл. Нижегородская, г. Кстово, п. Приволжский, дом 1	976	1667,3455	20 м	Для размещения отдельностоящего здания (учебный корпус № 2)
4	<u>52:25:0010320:15</u>	Земельный участок	Местоположение установлено относительно ориентира, расположенного в границах участка. Почтовый адрес ориентира: обл. Нижегородская, г. Кстово, ул. Магистральная	1883	1963,5656	20 м	Под производственную базу спец. управления №5
5	<u>52:25:0010320:21</u>	Земельный	Нижегородская область, г	2942 +/-19	1999,5674	20 м	Под электроцех

		участок	Кстово, ул Магистральная				управления производственно- технологической комплектации
6	<u>52:25:0010320:23</u>	Земельный участок	Местоположение установлено относительно ориентира, расположенного в границах участка. Почтовый адрес ориентира: обл. Нижегородская, г. Кстово,, ул. Талалушкина	885	1536,8589	15м	Под магазином
7	<u>52:25:0010320:28</u>	Земельный участок	Местоположение установлено относительно ориентира, расположенного в границах участка. Почтовый адрес ориентира: обл. Нижегородская, г. Кстово,, ул. Талалушкина, участок № 1	234	703,5467	20 м	Для размещения отдельностоящего здания (склада №12)
8	<u>52:25:0010320:29</u>	Земельный участок	Местоположение установлено относительно ориентира, расположенного в границах участка. Почтовый адрес ориентира: обл. Нижегородская, г. Кстово,, ул. Талалушкина, участок № 2	133	69,7211	20 м	Для размещения отдельностоящего здания (конторы)
9	<u>52:25:0010320:37</u>	Земельный участок	Местоположение установлено относительно ориентира, расположенного в границах участка. Почтовый адрес ориентира: обл. Нижегородская, г. Кстово, ул. Магистральная, дом 8	10625	3207,8907	20 м	Для размещения производственной базы
10	<u>52:25:0010320:38</u>	Земельный участок	Местоположение установлено относительно ориентира, расположенного в границах участка. Почтовый адрес ориентира: обл. Нижегородская, г. Кстово,, ул. Талалушкина	231	683,8263	20 м	Под частью здание информационно- диспетчерской службы

11	<u>52:25:0010320:39</u>	Земельный участок	Местоположение установлено относительно ориентира, расположенного в границах участка. Почтовый адрес ориентира: обл. Нижегородская, г. Кстово, ул. Магистральная	1854	1015,4942	20 м	Под производственной базой
12	<u>52:25:0010320:41</u>	Земельный участок	Местоположение установлено относительно ориентира, расположенного в границах участка. Почтовый адрес ориентира: обл. Нижегородская, г. Кстово, ул. Магистральная	278	181,4521	15 м	Под зданием магазина
13	<u>52:25:0010320:42</u>	Земельный участок	Нижегородская область, г Кстово, ул Магистральная	185 +/-9.52	1038,2105	20 м	Под нежилым помещением
14	<u>52:25:0010320:44</u>	Земельный участок	Нижегородская область, г Кстово, проезд Типографский, уч 9	2200	877,7484	20 м	Для размещения здания автомойки с комплексом дополнительных услуг.
15	<u>52:25:0010320:46</u> (входит в единое землепользование 52:25:0000000:46)	Земельный участок	Местоположение установлено относительно ориентира, расположенного в границах участка. Почтовый адрес ориентира: обл. Нижегородская, г. Кстово, ВЛ 35кВ"Западная-Береговая" от ПС"Западная" до ПС"Береговая" Опоры №1-22,24,25	93	153,9736	20 м	Под объекты энергетики
16	<u>52:25:0010320:47</u>	Земельный участок	Местоположение установлено относительно ориентира, расположенного в границах участка. Почтовый адрес ориентира: обл. Нижегородская, г. Кстово, ул. Магистральная	503	91,3046	20 м	Для размещения отдельностоящего здания гаражей на 4 бокса
17	<u>52:25:0010320:48</u>	Земельный участок	Местоположение установлено относительно ориентира,	225	0	20 м	Для размещения нежилого

			расположенного в границах участка. Почтовый адрес ориентира: обл. Нижегородская, г. Кстово, ул. Талалушкина				отдельностоящего здания с пристроено-магазина "ГАЗ"
18	<u>52:25:0010320:53</u>	Земельный участок	Местоположение установлено относительно ориентира, расположенного в границах участка. Почтовый адрес ориентира: обл. Нижегородская, г. Кстово,, мкр. 6 микрорайон, дом № 2	587	181,3420	20 м	Под производственной базой
19	<u>52:25:0010320:54</u>	Земельный участок	Местоположение установлено относительно ориентира, расположенного в границах участка. Почтовый адрес ориентира: обл. Нижегородская, г. Кстово,, мкр. 6 микрорайон, дом № 2	2302	158,0374	20 м	Под производственной базой
20	<u>52:25:0010320:55</u>	Земельный участок	Местоположение установлено относительно ориентира, расположенного в границах участка. Почтовый адрес ориентира: обл. Нижегородская, г. Кстово,, мкр. 6 микрорайон, дом № 2	740	734,1075	20 м	Под производственной базой
21	<u>52:25:0010320:56</u>	Земельный участок	Местоположение установлено относительно ориентира, расположенного в границах участка. Почтовый адрес ориентира: обл. Нижегородская, г. Кстово, ул. Талалушкина	200	871,9810	20 м	под складом
22	<u>52:25:0010320:61</u>	Земельный участок	Нижегородская область, Кстовский р-н, г Кстово, проезд Типографский	3289	1557,7227	20 м	под зданием автомойки с комплексом дополнительных услуг и стоянкой автотранспорта с

							прилегающей территорией
23	<u>52:25:0010320:62</u>	Земельный участок	Местоположение установлено относительно ориентира, расположенного в границах участка. Почтовый адрес ориентира: обл. Нижегородская, г. Кстово, ул. Талалушкина	2244	615,5083	20 м	Для размещения нежилых зданий
24	<u>52:25:0010320:63</u>	Земельный участок	обл. Нижегородская, г. Кстово, ул. Магистральная	3219 +/-20	903,6379	15 м	для размещения магазина товаров первой необходимости
25	<u>52:25:0010320:64</u>	Земельный участок	Местоположение установлено относительно ориентира, расположенного в границах участка. Почтовый адрес ориентира: обл. Нижегородская, г. Кстово, ул. Магистральная	3353	1793,4989	20 м	Для строительства комплекса бытового обслуживания населения
26	<u>52:25:0010320:70</u>	Земельный участок	Местоположение установлено относительно ориентира, расположенного в границах участка. Почтовый адрес ориентира: Нижегородская обл, р-н Кстовский, г Кстово, мкр 6-й, дом № 2	2391 +/-34	175,6986	20 м	Под производственной базой
27	<u>52:25:0010320:78</u>	Земельный участок	Местоположение установлено относительно ориентира, расположенного в границах участка. Почтовый адрес ориентира: обл. Нижегородская, р-н Кстовский, г. Кстово, ул. Талалушкина, дом № 2а	1028 +/-11	0	20 м	под объектом недвижимости: отдельностоящее здание, назначение: торговое
28	<u>52:25:0010320:79</u>	Земельный участок	обл. Нижегородская, р-н Кстовский, г. Кстово, ул. Талалушкина, дом № 2а	292 +/-6	0	20 м	под предприятием бытового обслуживания: сооружение для

							временного хранения транспортных средств.
29	<u>52:25:0010320:80</u>	Земельный участок	Нижегородская обл, г Кстово, ул Талалушкина	2814 +/-19	222,5997	3 м	многоквартирные жилые дома 7-14 этажей
30	<u>52:25:0010320:82</u>	Земельный участок	Нижегородская обл, г Кстово, ул Талалушкина, ПГСК "Приволжье-1", в районе автостоянки УПТК и хлебопекарни "Турецкий хлеб", гараж №1	26 +/-2	Общая площадь гаражного массива: 2580,2825	20 м	под гаражом
30	<u>52:25:0010320:83</u>	Земельный участок	Нижегородская обл, г Кстово, ул Талалушкина, ПГСК "Приволжье-1", в районе автостоянки УПТК и хлебопекарни "Турецкий хлеб", гараж №2	35 +/-2			Общая площадь гаражного массива: 2580,2825
	<u>52:25:0010320:84</u>	Земельный участок	Нижегородская обл, г Кстово, ул Талалушкина, ПГСК "Приволжье-1", в районе автостоянки УПТК и хлебопекарни "Турецкий хлеб", гараж №3	63 +/-3	под гаражом		
	<u>52:25:0010320:85</u>	Земельный участок	Нижегородская обл, г Кстово, ул Талалушкина, ПГСК "Приволжье-1", в районе автостоянки УПТК и хлебопекарни "Турецкий хлеб", гараж №4	59 +/-3	под гаражом		
	<u>52:25:0010320:86</u>	Земельный участок	Нижегородская обл, г Кстово, ул Талалушкина, ПГСК "Приволжье-1", в районе автостоянки УПТК и хлебопекарни "Турецкий хлеб",	66 +/-3	под гаражом		

			гараж №5				
	<u>52:25:0010320:87</u>	Земельный участок	Нижегородская обл, г Кстово, ул Талалушкина, ПГСК "Приволжье-1", в районе автостоянки УПТК и хлебопекарни "Турецкий хлеб", гараж №6	70 +/-3			под гаражом
	<u>52:25:0010320:88</u>	Земельный участок	Нижегородская обл, г Кстово, ул Талалушкина, ПГСК "Приволжье-1", в районе автостоянки УПТК и хлебопекарни "Турецкий хлеб", участок №7	29 +/-2			Земли общего пользования
	<u>52:25:0010320:89</u>	Земельный участок	Нижегородская обл, г Кстово, ул Талалушкина, ПГСК "Приволжье-1", в районе автостоянки УПТК и хлебопекарни "Турецкий хлеб", участок №8	3273 +/-20			Земли общего пользования
30	<u>52:25:0010320:90</u>	Земельный участок	Нижегородская обл, г Кстово, ул Талалушкина, ПГСК "Приволжье-1", в районе автостоянки УПТК и хлебопекарни "Турецкий хлеб", участок №9	72 +/-3	Общая площадь гаражного массива: 2580,2825	20 м	Земли общего пользования
	<u>52:25:0010320:91</u>	Земельный участок	Нижегородская обл, г Кстово, ул Талалушкина, ПГСК "Приволжье-1", в районе автостоянки УПТК и хлебопекарни "Турецкий хлеб", гараж №10	40 +/-2			под гаражом
	<u>52:25:0010320:92</u>	Земельный участок	Нижегородская обл, г Кстово, ул Талалушкина, ПГСК "Приволжье-1", в районе автостоянки УПТК и хлебопекарни "Турецкий хлеб",	43 +/-2			под гаражом

			гараж №11				
	<u>52:25:0010320:93</u>	Земельный участок	Нижегородская обл, г Кстово, ул Талалушкина, ПГСК "Приволжье-1", в районе автостоянки УПТК и хлебопекарни "Турецкий хлеб", гараж №12	29 +/-2			под гаражом
	<u>52:25:0010320:94</u>	Земельный участок	Нижегородская обл, г Кстово, ул Талалушкина, ПГСК "Приволжье-1", в районе автостоянки УПТК и хлебопекарни "Турецкий хлеб", гараж №13	30 +/-2			под гаражом
	<u>52:25:0010320:95</u>	Земельный участок	Нижегородская обл, г Кстово, ул Талалушкина, ПГСК "Приволжье-1", в районе автостоянки УПТК и хлебопекарни "Турецкий хлеб", гараж №14	27 +/-2			под гаражом
30	<u>52:25:0010320:96</u>	Земельный участок	Нижегородская обл, г Кстово, ул Талалушкина, ПГСК "Приволжье-1", в районе автостоянки УПТК и хлебопекарни "Турецкий хлеб", гараж №15	29 +/-2	Общая площадь гаражного массива: 2580,2825	20 м	под гаражом
	<u>52:25:0010320:97</u>	Земельный участок	Нижегородская обл, г Кстово, ул Талалушкина, ПГСК "Приволжье-1", в районе автостоянки УПТК и хлебопекарни "Турецкий хлеб", гараж №16	28 +/-2			под гаражом
	<u>52:25:0010320:98</u>	Земельный участок	Нижегородская обл, г Кстово, ул Талалушкина, ПГСК "Приволжье-1", в районе автостоянки УПТК и хлебопекарни "Турецкий хлеб",	30 +/-2			под гаражом

			гараж №17				
	<u>52:25:0010320:99</u>	Земельный участок	Нижегородская обл, г Кстово, ул Талалушкина, ПГСК "Приволжье-1", в районе автостоянки УПТК и хлебопекарни "Турецкий хлеб", гараж №18	32 +/-2			под гаражом
	<u>52:25:0010320:100</u>	Земельный участок	Нижегородская обл, г Кстово, ул Талалушкина, ПГСК "Приволжье-1", в районе автостоянки УПТК и хлебопекарни "Турецкий хлеб", гараж №19	31 +/-2			под гаражом
	<u>52:25:0010320:101</u>	Земельный участок	Нижегородская обл, г Кстово, ул Талалушкина, ПГСК "Приволжье-1", в районе автостоянки УПТК и хлебопекарни "Турецкий хлеб", гараж №20	35 +/-2			под гаражом
30	<u>52:25:0010320:102</u>	Земельный участок	Нижегородская обл, г Кстово, ул Талалушкина, ПГСК "Приволжье-1", в районе автостоянки УПТК и хлебопекарни "Турецкий хлеб", гараж №21	30 +/-2	Общая площадь гаражного массива: 2580,2825	20 м	под гаражом
	<u>52:25:0010320:103</u>	Земельный участок	Нижегородская обл, г Кстово, ул Талалушкина, ПГСК "Приволжье-1", в районе автостоянки УПТК и хлебопекарни "Турецкий хлеб", гараж №22	22 +/-2			под гаражом
	<u>52:25:0010320:104</u>	Земельный участок	Нижегородская обл, г Кстово, ул Талалушкина, ПГСК "Приволжье-1", в районе автостоянки УПТК и хлебопекарни "Турецкий хлеб",	33 +/-2			под гаражом

			гараж №23				
	<u>52:25:0010320:105</u>	Земельный участок	Нижегородская обл, г Кстово, ул Талалушкина, ПГСК "Приволжье-1", в районе автостоянки УПТК и хлебопекарни "Турецкий хлеб", гараж №24	31 +/-2			под гаражом
	<u>52:25:0010320:106</u>	Земельный участок	Нижегородская обл, г Кстово, ул Талалушкина, ПГСК "Приволжье-1", в районе автостоянки УПТК и хлебопекарни "Турецкий хлеб", гараж №25	30 +/-2			под гаражом
	<u>52:25:0010320:107</u>	Земельный участок	Нижегородская обл, г Кстово, ул Талалушкина, ПГСК "Приволжье-1", в районе автостоянки УПТК и хлебопекарни "Турецкий хлеб", гараж №26	31 +/-2			под гаражом
	<u>52:25:0010320:108</u>	Земельный участок	Нижегородская обл, г Кстово, ул Талалушкина, ПГСК "Приволжье-1", в районе автостоянки УПТК и хлебопекарни "Турецкий хлеб", гараж №27	30 +/-2			под гаражом
30	<u>52:25:0010320:109</u>	Земельный участок	Нижегородская обл, г Кстово, ул Талалушкина, ПГСК "Приволжье-1", в районе автостоянки УПТК и хлебопекарни "Турецкий хлеб", гараж №28	28 +/-2	Общая площадь гаражного массива: 2580,2825	20 м	под гаражом
	<u>52:25:0010320:110</u>	Земельный участок	Нижегородская обл, г Кстово, ул Талалушкина, ПГСК "Приволжье-1", в районе автостоянки УПТК и хлебопекарни "Турецкий хлеб",	29 +/-2			под гаражом

			гараж №29				
	<u>52:25:0010320:111</u>	Земельный участок	Нижегородская обл, г Кстово, ул Талалушкина, ПГСК "Приволжье-1", в районе автостоянки УПТК и хлебопекарни "Турецкий хлеб", гараж №30	27 +/-2			под гаражом
	<u>52:25:0010320:112</u>	Земельный участок	Нижегородская обл, г Кстово, ул Талалушкина, ПГСК "Приволжье-1", в районе автостоянки УПТК и хлебопекарни "Турецкий хлеб", гараж №31	30 +/-2			под гаражом
	<u>52:25:0010320:113</u>	Земельный участок	Нижегородская обл, г Кстово, ул Талалушкина, ПГСК "Приволжье-1", в районе автостоянки УПТК и хлебопекарни "Турецкий хлеб", гараж №32	29 +/-2			под гаражом
	<u>52:25:0010320:114</u>	Земельный участок	Нижегородская обл, г Кстово, ул Талалушкина, ПГСК "Приволжье-1", в районе автостоянки УПТК и хлебопекарни "Турецкий хлеб", гараж №33	28 +/-2			под гаражом
30	<u>52:25:0010320:115</u>	Земельный участок	Нижегородская обл, г Кстово, ул Талалушкина, ПГСК "Приволжье-1", в районе автостоянки УПТК и хлебопекарни "Турецкий хлеб", гараж №34	29 +/-2	Общая площадь гаражного массива: 2580,2825	20 м	под гаражом
	<u>52:25:0010320:116</u>	Земельный участок	Нижегородская обл, г Кстово, ул Талалушкина, ПГСК "Приволжье-1", в районе автостоянки УПТК и хлебопекарни "Турецкий хлеб",	26 +/-2			под гаражом

			гараж №35				
	<u>52:25:0010320:117</u>	Земельный участок	Нижегородская обл, г Кстово, ул Талалушкина, ПГСК "Приволжье-1", в районе автостоянки УПТК и хлебопекарни "Турецкий хлеб", участок №36	34 +/-2			Земли общего пользования
	<u>52:25:0010320:118</u>	Земельный участок	Нижегородская обл, г Кстово, ул Талалушкина, ПГСК "Приволжье-1", в районе автостоянки УПТК и хлебопекарни "Турецкий хлеб", участок №37	167 +/-5			Земли общего пользования
	<u>52:25:0010320:119</u>	Земельный участок	Нижегородская обл, г Кстово, ул Талалушкина, ПГСК "Приволжье-1", в районе автостоянки УПТК и хлебопекарни "Турецкий хлеб", гараж №45	33 +/-2			под гаражом
	<u>52:25:0010320:120</u>	Земельный участок	Нижегородская обл, г Кстово, ул Талалушкина, ПГСК "Приволжье-1", в районе автостоянки УПТК и хлебопекарни "Турецкий хлеб", гараж №46	39 +/-2			под гаражом
30	<u>52:25:0010320:121</u>	Земельный участок	Нижегородская обл, г Кстово, ул Талалушкина, ПГСК "Приволжье-1", в районе автостоянки УПТК и хлебопекарни "Турецкий хлеб", гараж №47	33 +/-2	Общая площадь гаражного массива: 2580,2825	20 м	под гаражом
	<u>52:25:0010320:122</u>	Земельный участок	Нижегородская обл, г Кстово, ул Талалушкина, ПГСК "Приволжье-1", в районе автостоянки УПТК и хлебопекарни "Турецкий хлеб",	31 +/-2			под гаражом

			гараж №48				
	<u>52:25:0010320:123</u>	Земельный участок	Нижегородская обл, г Кстово, ул Талалушкина, ПГСК "Приволжье-1", в районе автостоянки УПТК и хлебопекарни "Турецкий хлеб", гараж №49	33 +/-2			под гаражом
	<u>52:25:0010320:124</u>	Земельный участок	Нижегородская обл, г Кстово, ул Талалушкина, ПГСК "Приволжье-1", в районе автостоянки УПТК и хлебопекарни "Турецкий хлеб", гараж №50	33 +/-2			под гаражом
	<u>52:25:0010320:125</u>	Земельный участок	Нижегородская обл, г Кстово, ул Талалушкина, ПГСК "Приволжье-1", в районе автостоянки УПТК и хлебопекарни "Турецкий хлеб", гараж №51	33 +/-2			под гаражом
	<u>52:25:0010320:126</u>	Земельный участок	Нижегородская обл, г Кстово, ул Талалушкина, ПГСК "Приволжье-1", в районе автостоянки УПТК и хлебопекарни "Турецкий хлеб", гараж №52	31 +/-2			под гаражом
	<u>52:25:0010320:127</u>	Земельный участок	Нижегородская обл, г Кстово, ул Талалушкина, ПГСК "Приволжье-1", в районе автостоянки УПТК и хлебопекарни "Турецкий хлеб", гараж №53	31 +/-2			под гаражом
30	<u>52:25:0010320:128</u>	Земельный участок	Нижегородская обл, г Кстово, ул Талалушкина, ПГСК "Приволжье-1", в районе автостоянки УПТК и хлебопекарни "Турецкий хлеб",	30 +/-2	Общая площадь гаражного массива: 2580,2825	20 м	под гаражом

			гараж №54				
	<u>52:25:0010320:129</u>	Земельный участок	Нижегородская обл, г Кстово, ул Талалушкина, ПГСК "Приволжье-1", в районе автостоянки УПТК и хлебопекарни "Турецкий хлеб", гараж №55	30 +/-2			под гаражом
	<u>52:25:0010320:130</u>	Земельный участок	Нижегородская обл, г Кстово, ул Талалушкина, ПГСК "Приволжье-1", в районе автостоянки УПТК и хлебопекарни "Турецкий хлеб", гараж №56	34 +/-2			под гаражом
	<u>52:25:0010320:131</u>	Земельный участок	Нижегородская обл, г Кстово, ул Талалушкина, ПГСК "Приволжье-1", в районе автостоянки УПТК и хлебопекарни "Турецкий хлеб", гараж №57	33 +/-2			под гаражом
	<u>52:25:0010320:132</u>	Земельный участок	Нижегородская обл, г Кстово, ул Талалушкина, ПГСК "Приволжье-1", в районе автостоянки УПТК и хлебопекарни "Турецкий хлеб", гараж №58	31 +/-2			под гаражом
	<u>52:25:0010320:133</u>	Земельный участок	Нижегородская обл, г Кстово, ул Талалушкина, ПГСК "Приволжье-1", в районе автостоянки УПТК и хлебопекарни "Турецкий хлеб", гараж №59	32 +/-2			под гаражом
30	<u>52:25:0010320:134</u>	Земельный участок	Нижегородская обл, г Кстово, ул Талалушкина, ПГСК "Приволжье-1", в районе автостоянки УПТК и хлебопекарни "Турецкий хлеб",	32 +/-2	Общая площадь гаражного массива: 2580,2825	20 м	под гаражом

			гараж №60				
	<u>52:25:0010320:135</u>	Земельный участок	Нижегородская обл, г Кстово, ул Талалушкина, ПГСК "Приволжье-1", в районе автостоянки УПТК и хлебопекарни "Турецкий хлеб", гараж №61	41 +/-2			под гаражом
	<u>52:25:0010320:136</u>	Земельный участок	Нижегородская обл, г Кстово, ул Талалушкина, ПГСК "Приволжье-1", в районе автостоянки УПТК и хлебопекарни "Турецкий хлеб", гараж №62	34 +/-2			под гаражом
	<u>52:25:0010320:137</u>	Земельный участок	Нижегородская обл, г Кстово, ул Талалушкина, ПГСК "Приволжье-1", в районе автостоянки УПТК и хлебопекарни "Турецкий хлеб", гараж №63	33 +/-2			под гаражом
	<u>52:25:0010320:138</u>	Земельный участок	Нижегородская обл, г Кстово, ул Талалушкина, ПГСК "Приволжье-1", в районе автостоянки УПТК и хлебопекарни "Турецкий хлеб", гараж №64	35 +/-2			под гаражом
	<u>52:25:0010320:139</u>	Земельный участок	Нижегородская обл, г Кстово, ул Талалушкина, ПГСК "Приволжье-1", в районе автостоянки УПТК и хлебопекарни "Турецкий хлеб", гараж №65	34 +/-2			под гаражом
30	<u>52:25:0010320:140</u>	Земельный участок	Нижегородская обл, г Кстово, ул Талалушкина, ПГСК "Приволжье-1", в районе автостоянки УПТК и хлебопекарни "Турецкий хлеб",	33 +/-2	Общая площадь гаражного массива: 2580,2825	20 м	под гаражом

			гараж №66			
<u>52:25:0010320:141</u>	Земельный участок	Нижегородская обл, г Кстово, ул Талалушкина, ПГСК "Приволжье-1", в районе автостоянки УПТК и хлебопекарни "Турецкий хлеб", гараж №67	34 +/-2			под гаражом
<u>52:25:0010320:142</u>	Земельный участок	Нижегородская обл, г Кстово, ул Талалушкина, ПГСК "Приволжье-1", в районе автостоянки УПТК и хлебопекарни "Турецкий хлеб", гараж №68	34 +/-2			под гаражом
<u>52:25:0010320:143</u>	Земельный участок	Нижегородская обл, г Кстово, ул Талалушкина, ПГСК "Приволжье-1", в районе автостоянки УПТК и хлебопекарни "Турецкий хлеб", гараж №69	38 +/-2			под гаражом
<u>52:25:0010320:144</u>	Земельный участок	Нижегородская обл, г Кстово, ул Талалушкина, ПГСК "Приволжье-1", в районе автостоянки УПТК и хлебопекарни "Турецкий хлеб", гараж №70	35 +/-2			под гаражом
<u>52:25:0010320:145</u>	Земельный участок	Нижегородская обл, г Кстово, ул Талалушкина, ПГСК "Приволжье-1", в районе автостоянки УПТК и хлебопекарни "Турецкий хлеб", гараж №71	33 +/-2			под гаражом
<u>52:25:0010320:146</u>	Земельный участок	Нижегородская обл, г Кстово, ул Талалушкина, ПГСК "Приволжье-1", в районе автостоянки УПТК и хлебопекарни "Турецкий хлеб",	35 +/-2			под гаражом

			гараж №72				
30	<u>52:25:0010320:147</u>	Земельный участок	Нижегородская обл, г Кстово, ул Талалушкина, ПГСК "Приволжье-1", в районе автостоянки УПТК и хлебопекарни "Турецкий хлеб", гараж №73	33 +/-2	Общая площадь гаражного массива: 2580,2825	20 м	под гаражом
	<u>52:25:0010320:148</u>	Земельный участок	Нижегородская обл, г Кстово, ул Талалушкина, ПГСК "Приволжье-1", в районе автостоянки УПТК и хлебопекарни "Турецкий хлеб", гараж №74	34 +/-2			под гаражом
	<u>52:25:0010320:149</u>	Земельный участок	Нижегородская обл, г Кстово, ул Талалушкина, ПГСК "Приволжье-1", в районе автостоянки УПТК и хлебопекарни "Турецкий хлеб", гараж №75	32 +/-2			под гаражом
	<u>52:25:0010320:150</u>	Земельный участок	Нижегородская обл, г Кстово, ул Талалушкина, ПГСК "Приволжье-1", в районе автостоянки УПТК и хлебопекарни "Турецкий хлеб", гараж №76	34 +/-2			под гаражом
	<u>52:25:0010320:151</u>	Земельный участок	Нижегородская обл, г Кстово, ул Талалушкина, ПГСК "Приволжье-1", в районе автостоянки УПТК и хлебопекарни "Турецкий хлеб", гараж №77	31 +/-2			под гаражом
	<u>52:25:0010320:152</u>	Земельный участок	Нижегородская обл, г Кстово, ул Талалушкина, ПГСК "Приволжье-1", в районе автостоянки УПТК и хлебопекарни "Турецкий хлеб",	33 +/-2			под гаражом

			гараж №78				
30	<u>52:25:0010320:153</u>	Земельный участок	Нижегородская обл, г Кстово, ул Талалушкина, ПГСК "Приволжье-1", в районе автостоянки УПТК и хлебопекарни "Турецкий хлеб", гараж №79	33 +/-2	Общая площадь гаражного массива: 2580,2825	20 м	под гаражом
	<u>52:25:0010320:154</u>	Земельный участок	Нижегородская обл, г Кстово, ул Талалушкина, ПГСК "Приволжье-1", в районе автостоянки УПТК и хлебопекарни "Турецкий хлеб", гараж №80	33 +/-2			под гаражом
	<u>52:25:0010320:155</u>	Земельный участок	Нижегородская обл, г Кстово, ул Талалушкина, ПГСК "Приволжье-1", в районе автостоянки УПТК и хлебопекарни "Турецкий хлеб", гараж №81	33 +/-2			под гаражом
	<u>52:25:0010320:156</u>	Земельный участок	Нижегородская обл, г Кстово, ул Талалушкина, ПГСК "Приволжье-1", в районе автостоянки УПТК и хлебопекарни "Турецкий хлеб", гараж №82	33 +/-2			под гаражом
	<u>52:25:0010320:157</u>	Земельный участок	Нижегородская обл, г Кстово, ул Талалушкина, ПГСК "Приволжье-1", в районе автостоянки УПТК и хлебопекарни "Турецкий хлеб", гараж №83	34 +/-2			под гаражом
	<u>52:25:0010320:158</u>	Земельный участок	Нижегородская обл, г Кстово, ул Талалушкина, ПГСК "Приволжье-1", в районе автостоянки УПТК и хлебопекарни "Турецкий хлеб",	40 +/-2			под гаражом

			гараж №84				
30	<u>52:25:0010320:159</u>	Земельный участок	Нижегородская обл, г Кстово, ул Талалушкина, ПГСК "Приволжье-1", в районе автостоянки УПТК и хлебопекарни "Турецкий хлеб", гараж №85	35 +/-2	Общая площадь гаражного массива: 2580,2825	20 м	под гаражом
	<u>52:25:0010320:160</u>	Земельный участок	Нижегородская обл, г Кстово, ул Талалушкина, ПГСК "Приволжье-1", в районе автостоянки УПТК и хлебопекарни "Турецкий хлеб", гараж №86	33 +/-2			под гаражом
	<u>52:25:0010320:161</u>	Земельный участок	Нижегородская обл, г Кстово, ул Талалушкина, ПГСК "Приволжье-1", в районе автостоянки УПТК и хлебопекарни "Турецкий хлеб", гараж №87	33 +/-2			под гаражом
	<u>52:25:0010320:162</u>	Земельный участок	Нижегородская обл, г Кстово, ул Талалушкина, ПГСК "Приволжье-1", в районе автостоянки УПТК и хлебопекарни "Турецкий хлеб", гараж №88	30 +/-2			под гаражом
	<u>52:25:0010320:163</u>	Земельный участок	Нижегородская обл, г Кстово, ул Талалушкина, ПГСК "Приволжье-1", в районе автостоянки УПТК и хлебопекарни "Турецкий хлеб", гараж №89	35 +/-2			под гаражом
	<u>52:25:0010320:164</u>	Земельный участок	Нижегородская обл, г Кстово, ул Талалушкина, ПГСК "Приволжье-1", в районе автостоянки УПТК и хлебопекарни "Турецкий хлеб",	32 +/-2			под гаражом

			гараж №90				
	<u>52:25:0010320:165</u>	Земельный участок	Нижегородская обл, г Кстово, ул Талалушкина, ПГСК "Приволжье-1", в районе автостоянки УПТК и хлебопекарни "Турецкий хлеб", гараж №91	54 +/-3			под гаражом
30	<u>52:25:0010320:166</u>	Земельный участок	Нижегородская обл, г Кстово, ул Талалушкина, ПГСК "Приволжье-1", в районе автостоянки УПТК и хлебопекарни "Турецкий хлеб", гараж №92	70 +/-3	Общая площадь гаражного массива: 2580,2825	20 м	под гаражом
	<u>52:25:0010320:167</u>	Земельный участок	Нижегородская обл, г Кстово, ул Талалушкина, ПГСК "Приволжье-1", в районе автостоянки УПТК и хлебопекарни "Турецкий хлеб", гараж №93	29 +/-2			под гаражом
	<u>52:25:0010320:168</u>	Земельный участок	Нижегородская обл, г Кстово, ул Талалушкина, ПГСК "Приволжье-1", в районе автостоянки УПТК и хлебопекарни "Турецкий хлеб", гараж №94	35 +/-2			под гаражом
	<u>52:25:0010320:169</u>	Земельный участок	Нижегородская обл, г Кстово, ул Талалушкина, ПГСК "Приволжье-1", в районе автостоянки УПТК и хлебопекарни "Турецкий хлеб", гараж №95	31 +/-2			под гаражом
	<u>52:25:0010320:170</u>	Земельный участок	Нижегородская обл, г Кстово, ул Талалушкина, ПГСК "Приволжье-1", в районе автостоянки УПТК и хлебопекарни "Турецкий хлеб",	32 +/-2			под гаражом

			гараж №96				
	<u>52:25:0010320:171</u>	Земельный участок	Нижегородская обл, г Кстово, ул Талалушкина, ПГСК "Приволжье-1", в районе автостоянки УПТК и хлебопекарни "Турецкий хлеб", гараж №97	34 +/-2			под гаражом
30	<u>52:25:0010320:172</u>	Земельный участок	Нижегородская обл, г Кстово, ул Талалушкина, ПГСК "Приволжье-1", в районе автостоянки УПТК и хлебопекарни "Турецкий хлеб", гараж №98	32 +/-2	Общая площадь гаражного массива: 2580,2825	20 м	под гаражом
	<u>52:25:0010320:173</u>	Земельный участок	Нижегородская обл, г Кстово, ул Талалушкина, ПГСК "Приволжье-1", в районе автостоянки УПТК и хлебопекарни "Турецкий хлеб", гараж №99	31 +/-2			под гаражом
	<u>52:25:0010320:174</u>	Земельный участок	Нижегородская обл, г Кстово, ул Талалушкина, ПГСК "Приволжье-1", в районе автостоянки УПТК и хлебопекарни "Турецкий хлеб", гараж №100	32 +/-2			под гаражом
	<u>52:25:0010320:175</u>	Земельный участок	Нижегородская обл, г Кстово, ул Талалушкина, ПГСК "Приволжье-1", в районе автостоянки УПТК и хлебопекарни "Турецкий хлеб", гараж №101	33 +/-2			под гаражом
	<u>52:25:0010320:176</u>	Земельный участок	Нижегородская обл, г Кстово, ул Талалушкина, ПГСК "Приволжье-1", в районе автостоянки УПТК и хлебопекарни "Турецкий хлеб",	34 +/-2			под гаражом

			гараж №102				
	<u>52:25:0010320:177</u>	Земельный участок	Нижегородская обл, г Кстово, ул Талалушкина, ПГСК "Приволжье-1", в районе автостоянки УПТК и хлебопекарни "Турецкий хлеб", гараж №103	31 +/-2			под гаражом
30	<u>52:25:0010320:178</u>	Земельный участок	Нижегородская обл, г Кстово, ул Талалушкина, ПГСК "Приволжье-1", в районе автостоянки УПТК и хлебопекарни "Турецкий хлеб", гараж №104	33 +/-2	Общая площадь гаражного массива: 2580,2825	20 м	под гаражом
	<u>52:25:0010320:179</u>	Земельный участок	Нижегородская обл, г Кстово, ул Талалушкина, ПГСК "Приволжье-1", в районе автостоянки УПТК и хлебопекарни "Турецкий хлеб", гараж №105	32 +/-2			под гаражом
	<u>52:25:0010320:180</u>	Земельный участок	Нижегородская обл, г Кстово, ул Талалушкина, ПГСК "Приволжье-1", в районе автостоянки УПТК и хлебопекарни "Турецкий хлеб", гараж №106	33 +/-2			под гаражом
	<u>52:25:0010320:181</u>	Земельный участок	Нижегородская обл, г Кстово, ул Талалушкина, ПГСК "Приволжье-1", в районе автостоянки УПТК и хлебопекарни "Турецкий хлеб", гараж №107	32 +/-2			под гаражом
	<u>52:25:0010320:182</u>	Земельный участок	Нижегородская обл, г Кстово, ул Талалушкина, ПГСК "Приволжье-1", в районе автостоянки УПТК и хлебопекарни "Турецкий хлеб",	31 +/-2			под гаражом

			гараж №108				
	<u>52:25:0010320:183</u>	Земельный участок	Нижегородская обл, г Кстово, ул Талалушкина, ПГСК "Приволжье-1", в районе автостоянки УПТК и хлебопекарни "Турецкий хлеб", гараж №109	31 +/-2			под гаражом
	<u>52:25:0010320:184</u>	Земельный участок	Нижегородская обл, г Кстово, ул Талалушкина, ПГСК "Приволжье-1", в районе автостоянки УПТК и хлебопекарни "Турецкий хлеб", гараж №110	32 +/-2			под гаражом
30	<u>52:25:0010320:185</u>	Земельный участок	Нижегородская обл, г Кстово, ул Талалушкина, ПГСК "Приволжье-1", в районе автостоянки УПТК и хлебопекарни "Турецкий хлеб", гараж №111	38 +/-2	Общая площадь гаражного массива: 2580,2825	20 м	под гаражом
	<u>52:25:0010320:186</u>	Земельный участок	Нижегородская обл, г Кстово, ул Талалушкина, ПГСК "Приволжье-1", в районе автостоянки УПТК и хлебопекарни "Турецкий хлеб", гараж №112	33 +/-2			под гаражом
	<u>52:25:0010320:187</u>	Земельный участок	Нижегородская обл, г Кстово, ул Талалушкина, ПГСК "Приволжье-1", в районе автостоянки УПТК и хлебопекарни "Турецкий хлеб", гараж №113	33 +/-2			под гаражом
	<u>52:25:0010320:188</u>	Земельный участок	Нижегородская обл, г Кстово, ул Талалушкина, ПГСК "Приволжье-1", в районе автостоянки УПТК и хлебопекарни "Турецкий хлеб",	33 +/-2			под гаражом

			гараж №114				
	<u>52:25:0010320:189</u>	Земельный участок	Нижегородская обл, г Кстово, ул Талалушкина, ПГСК "Приволжье-1", в районе автостоянки УПТК и хлебопекарни "Турецкий хлеб", гараж №115	32 +/-2			под гаражом
	<u>52:25:0010320:190</u>	Земельный участок	Нижегородская обл, г Кстово, ул Талалушкина, ПГСК "Приволжье-1", в районе автостоянки УПТК и хлебопекарни "Турецкий хлеб", гараж №116	64 +/-3			под гаражом
30	<u>52:25:0010320:191</u>	Земельный участок	Нижегородская обл, г Кстово, ул Талалушкина, ПГСК "Приволжье-1", в районе автостоянки УПТК и хлебопекарни "Турецкий хлеб", гараж №117	67 +/-3	Общая площадь гаражного массива: 2580,2825	20 м	под гаражом
	<u>52:25:0010320:192</u>	Земельный участок	Нижегородская обл, г Кстово, ул Талалушкина, ПГСК "Приволжье-1", в районе автостоянки УПТК и хлебопекарни "Турецкий хлеб", гараж №118	33 +/-2			под гаражом
	<u>52:25:0010320:193</u>	Земельный участок	Нижегородская обл, г Кстово, ул Талалушкина, ПГСК "Приволжье-1", в районе автостоянки УПТК и хлебопекарни "Турецкий хлеб", гараж №119	33 +/-2			под гаражом
	<u>52:25:0010320:194</u>	Земельный участок	Нижегородская обл, г Кстово, ул Талалушкина, ПГСК "Приволжье-1", в районе автостоянки УПТК и хлебопекарни "Турецкий хлеб",	32 +/-2			под гаражом

			гараж №120				
	<u>52:25:0010320:195</u>	Земельный участок	Нижегородская обл, г Кстово, ул Талалушкина, ПГСК "Приволжье-1", в районе автостоянки УПТК и хлебопекарни "Турецкий хлеб", гараж №121	33 +/-2			под гаражом
	<u>52:25:0010320:196</u>	Земельный участок	Нижегородская обл, г Кстово, ул Талалушкина, ПГСК "Приволжье-1", в районе автостоянки УПТК и хлебопекарни "Турецкий хлеб", гараж №122	33 +/-2			под гаражом
30	<u>52:25:0010320:197</u>	Земельный участок	Нижегородская обл, г Кстово, ул Талалушкина, ПГСК "Приволжье-1", в районе автостоянки УПТК и хлебопекарни "Турецкий хлеб", гараж №123	34 +/-2	Общая площадь гаражного массива: 2580,2825	20 м	под гаражом
	<u>52:25:0010320:198</u>	Земельный участок	Нижегородская обл, г Кстово, ул Талалушкина, ПГСК "Приволжье-1", в районе автостоянки УПТК и хлебопекарни "Турецкий хлеб", гараж №124	33 +/-2			под гаражом
	<u>52:25:0010320:199</u>	Земельный участок	Нижегородская обл, г Кстово, ул Талалушкина, ПГСК "Приволжье-1", в районе автостоянки УПТК и хлебопекарни "Турецкий хлеб", гараж №125	32 +/-2			под гаражом
	<u>52:25:0010320:200</u>	Земельный участок	Нижегородская обл, г Кстово, ул Талалушкина, ПГСК "Приволжье-1", в районе автостоянки УПТК и хлебопекарни "Турецкий хлеб",	33 +/-2			под гаражом

			гараж №126				
	<u>52:25:0010320:201</u>	Земельный участок	Нижегородская обл, г Кстово, ул Талалушкина, ПГСК "Приволжье-1", в районе автостоянки УПТК и хлебопекарни "Турецкий хлеб", гараж №127	32 +/-2			под гаражом
	<u>52:25:0010320:202</u>	Земельный участок	Нижегородская обл, г Кстово, ул Талалушкина, ПГСК "Приволжье-1", в районе автостоянки УПТК и хлебопекарни "Турецкий хлеб", гараж №128	31 +/-2			под гаражом
	<u>52:25:0010320:203</u>	Земельный участок	Нижегородская обл, г Кстово, ул Талалушкина, ПГСК "Приволжье-1", в районе автостоянки УПТК и хлебопекарни "Турецкий хлеб", гараж №129	32 +/-2			под гаражом
30	<u>52:25:0010320:204</u>	Земельный участок	Нижегородская обл, г Кстово, ул Талалушкина, ПГСК "Приволжье-1", в районе автостоянки УПТК и хлебопекарни "Турецкий хлеб", гараж №130	32 +/-2	Общая площадь гаражного массива: 2580,2825	20 м	под гаражом
	<u>52:25:0010320:205</u>	Земельный участок	Нижегородская обл, г Кстово, ул Талалушкина, ПГСК "Приволжье-1", в районе автостоянки УПТК и хлебопекарни "Турецкий хлеб", гараж №131	31 +/-2			под гаражом
	<u>52:25:0010320:206</u>	Земельный участок	Нижегородская обл, г Кстово, ул Талалушкина, ПГСК "Приволжье-1", в районе автостоянки УПТК и хлебопекарни "Турецкий хлеб",	31 +/-2			под гаражом

			гараж №132				
	<u>52:25:0010320:207</u>	Земельный участок	Нижегородская обл, г Кстово, ул Талалушкина, ПГСК "Приволжье-1", в районе автостоянки УПТК и хлебопекарни "Турецкий хлеб", гараж №133	32 +/-2			под гаражом
	<u>52:25:0010320:208</u>	Земельный участок	Нижегородская обл, г Кстово, ул Талалушкина, ПГСК "Приволжье-1", в районе автостоянки УПТК и хлебопекарни "Турецкий хлеб", гараж №134	34 +/-2			под гаражом
	<u>52:25:0010320:209</u>	Земельный участок	Нижегородская обл, г Кстово, ул Талалушкина, ПГСК "Приволжье-1", в районе автостоянки УПТК и хлебопекарни "Турецкий хлеб", гараж №135	32 +/-2			под гаражом
30	<u>52:25:0010320:210</u>	Земельный участок	Нижегородская обл, г Кстово, ул Талалушкина, ПГСК "Приволжье-1", в районе автостоянки УПТК и хлебопекарни "Турецкий хлеб", гараж №136	31 +/-2	Общая площадь гаражного массива: 2580,2825	20 м	под гаражом
	<u>52:25:0010320:211</u>	Земельный участок	Нижегородская обл, г Кстово, ул Талалушкина, ПГСК "Приволжье-1", в районе автостоянки УПТК и хлебопекарни "Турецкий хлеб", гараж №137	33 +/-2			под гаражом
	<u>52:25:0010320:212</u>	Земельный участок	Нижегородская обл, г Кстово, ул Талалушкина, ПГСК "Приволжье-1", в районе автостоянки УПТК и хлебопекарни "Турецкий хлеб",	33 +/-2			под гаражом

			гараж №138				
	<u>52:25:0010320:213</u>	Земельный участок	Нижегородская обл, г Кстово, ул Талалушкина, ПГСК "Приволжье-1", в районе автостоянки УПТК и хлебопекарни "Турецкий хлеб", гараж №139	33 +/-2			под гаражом
	<u>52:25:0010320:214</u>	Земельный участок	Нижегородская обл, г Кстово, ул Талалушкина, ПГСК "Приволжье-1", в районе автостоянки УПТК и хлебопекарни "Турецкий хлеб", гараж №140	32 +/-2			под гаражом
	<u>52:25:0010320:215</u>	Земельный участок	Нижегородская обл, г Кстово, ул Талалушкина, ПГСК "Приволжье-1", в районе автостоянки УПТК и хлебопекарни "Турецкий хлеб", гараж №141	33 +/-2			под гаражом
30	<u>52:25:0010320:216</u>	Земельный участок	Нижегородская обл, г Кстово, ул Талалушкина, ПГСК "Приволжье-1", в районе автостоянки УПТК и хлебопекарни "Турецкий хлеб", гараж №142	31 +/-2	Общая площадь гаражного массива: 2580,2825	20 м	под гаражом
	<u>52:25:0010320:217</u>	Земельный участок	Нижегородская обл, г Кстово, ул Талалушкина, ПГСК "Приволжье-1", в районе автостоянки УПТК и хлебопекарни "Турецкий хлеб", гараж №143	30 +/-2			под гаражом
	<u>52:25:0010320:218</u>	Земельный участок	Нижегородская обл, г Кстово, ул Талалушкина, ПГСК "Приволжье-1", в районе автостоянки УПТК и хлебопекарни "Турецкий хлеб",	31 +/-2			под гаражом

			гараж №144				
	<u>52:25:0010320:219</u>	Земельный участок	Нижегородская обл, г Кстово, ул Талалушкина, ПГСК "Приволжье-1", в районе автостоянки УПТК и хлебопекарни "Турецкий хлеб", гараж №145	33 +/-2			под гаражом
	<u>52:25:0010320:220</u>	Земельный участок	Нижегородская обл, г Кстово, ул Талалушкина, ПГСК "Приволжье-1", в районе автостоянки УПТК и хлебопекарни "Турецкий хлеб", гараж №146	37 +/-2			под гаражом
	<u>52:25:0010320:221</u>	Земельный участок	Нижегородская обл, г Кстово, ул Талалушкина, ПГСК "Приволжье-1", в районе автостоянки УПТК и хлебопекарни "Турецкий хлеб", гараж №147	48 +/-2			под гаражом
	<u>52:25:0010320:222</u>	Земельный участок	Нижегородская обл, г Кстово, ул Талалушкина, ПГСК "Приволжье-1", в районе автостоянки УПТК и хлебопекарни "Турецкий хлеб", гараж №148	34 +/-2			под гаражом
30	<u>52:25:0010320:223</u>	Земельный участок	Нижегородская обл, г Кстово, ул Талалушкина, ПГСК "Приволжье-1", в районе автостоянки УПТК и хлебопекарни "Турецкий хлеб", гараж №149	43 +/-2	Общая площадь гаражного массива: 2580,2825	20 м	под гаражом
	<u>52:25:0010320:224</u>	Земельный участок	Нижегородская обл, г Кстово, ул Талалушкина, ПГСК "Приволжье-1", в районе автостоянки УПТК и хлебопекарни "Турецкий хлеб",	43 +/-2			под гаражом

			гараж №150				
31	<u>52:25:0010320:225</u>	Земельный участок	Местоположение установлено относительно ориентира, расположенного в границах участка. Почтовый адрес ориентира: Нижегородская область, г. Кстово, п.Приволжский.	5539 +/-26	1593,3191	3 м	Под домами многоэтажной застройки
32	<u>52:25:0010320:226</u>	Земельный участок	Местоположение установлено относительно ориентира, расположенного в границах участка. Почтовый адрес ориентира: Нижегородская область, г. Кстово, п. Приволжский.	708 +/-9	142,4390	3 м	Под домами многоэтажной застройки
33	<u>52:25:0010320:227</u>	Земельный участок	Местоположение установлено относительно ориентира, расположенного в границах участка. Почтовый адрес ориентира: Нижегородская область, г. Кстово, п. Приволжский.	2318 +/-17	0	3 м	Под домами многоэтажной застройки
34	<u>52:25:0010320:396</u>	Земельный участок	Нижегородская обл, г Кстово, ул Талалушкина	375 +/-7	378,0173	20 м	под зданием - складом №10
35	<u>52:25:0010320:397</u>	Земельный участок	Нижегородская обл, г Кстово, ул Талалушкина	289 +/-6	2305,4775	20 м	под зданием - складом №8
30	<u>52:25:0010320:400</u>	Земельный участок	Нижегородская обл, г Кстово, ул Талалушкина	50 +/-2	Общая площадь гаражного массива: 2580,2825	20 м	сооружения для постоянного и временного хранения транспортных средств
	<u>52:25:0010320:401</u>	Земельный участок	Нижегородская обл, г Кстово, ул Талалушкина	38 +/-2			сооружения для постоянного и временного хранения

							транспортных средств
	<u>52:25:0010320:402</u>	Земельный участок	Нижегородская обл, г Кстово, ул Талалушкина	40 +/-2			сооружения для постоянного и временного хранения транспортных средств
	<u>52:25:0010320:403</u>	Земельный участок	Нижегородская обл, г Кстово, ул Талалушкина	30 +/-2			сооружения для постоянного и временного хранения транспортных средств
	<u>52:25:0010320:404</u>	Земельный участок	Нижегородская обл, г Кстово, ул Талалушкина	252 +/-6			площадки и сооружения для хранения общественного и индивидуального транспорта
	<u>52:25:0010320:405</u>	Земельный участок	Нижегородская обл, г Кстово, ул Талалушкина	101 +/-4			площадки и сооружения для хранения общественного и индивидуального транспорта
30	<u>52:25:0010320:406</u>	Земельный участок	Нижегородская обл, г Кстово, ул Талалушкина	56 +/-3	Общая площадь гаражного массива: 2580,2825	20 м	площадки и сооружения для хранения общественного и индивидуального транспорта
	<u>52:25:0010320:407</u>	Земельный участок	Нижегородская обл, г Кстово, ул Талалушкина	34 +/-2			площадки и сооружения для хранения общественного и

							индивидуального транспорта
	<u>52:25:0010320:408</u>	Земельный участок	Нижегородская обл, г Кстово, ул Талалушкина	46 +/-2			площадки и сооружения для хранения общественного и индивидуального транспорта
	<u>52:25:0010320:409</u>	Земельный участок	Нижегородская обл, г Кстово, ул Талалушкина	34 +/-2			площадки и сооружения для хранения общественного и индивидуального транспорта
	<u>52:25:0010320:410</u>	Земельный участок	Нижегородская обл, г Кстово, ул Талалушкина	34 +/-2			площадки и сооружения для хранения общественного и индивидуального транспорта
	<u>52:25:0010320:411</u>	Земельный участок	Нижегородская обл, г Кстово, ул Талалушкина	35 +/-2			площадки и сооружения для хранения общественного и индивидуального транспорта
30	<u>52:25:0010320:412</u>	Земельный участок	Нижегородская обл, г Кстово, ул Талалушкина	32 +/-2	Общая площадь гаражного массива: 2580,2825	20 м	площадки и сооружения для хранения общественного и индивидуального транспорта
36	<u>52:25:0010320:414</u>	Земельный участок	Нижегородская обл, р-н Кстовский, г Кстово, ул Магистральная, участок №1	4298 +/-23	3380,2865	20 м	Под производственной базой
37	<u>52:25:0010320:415</u>	Земельный	Нижегородская обл, р-н	4326 +/-23	1957,7266	20 м	Под

		участок	Кстовский, г Кстово, ул Магистральная, участок №2				производственной базой
38	<u>52:25:0010320:417</u>	Земельный участок	Нижегородская обл, р-н Кстовский, г Кстово, ул Магистральная, участок №4	5933 +/-27	1254,2587	20 м	Под производственной базой
30	<u>52:25:0010320:444</u>	Земельный участок	Нижегородская область, г. Кстово, ул. Талалушкина, участок 5	80 +/-3	Общая площадь гаражного массива: 2580,2825	20 м	для размещения производственных объектов
39	<u>52:25:0010320:445</u>	Земельный участок	Нижегородская область, г. Кстово, ул. Талалушкина, участок 11	1835 +/-15	233,0257	20 м	для размещения производственных мастерских и бытовых объектов
40	<u>52:25:0010320:450</u>	Земельный участок	Нижегородская обл, г Кстово, ул Талалушкина	1737 +/-15	925,9004	20 м	под металлическим складом
41	<u>52:25:0010320:452</u>	Земельный участок	Нижегородская обл, г Кстово, мкр 6	500 +/-8	406,6853	20 м	Бани
42	<u>52:25:0010320:453</u>	Земельный участок	Нижегородская обл, г Кстово, мкр 6	106 +/-4	0	20 м	Бани
43	<u>52:25:0010320:463</u>	Земельный участок	Нижегородская обл, г Кстово, ул Талалушкина, д 2а	240 +/-5	0	20 м	под предприятием бытового обслуживания: сооружение для временного хранения транспортных средств
44	<u>52:25:0010320:474</u>	Земельный участок	Нижегородская область, г Кстово, ул Магистральная	589 +/-8	296,5774	20 м	обслуживание автотранспорта
45	<u>52:25:0010320:476</u>	Земельный участок	Нижегородская область, г Кстово, ул.Магистральная, ГК "Кардан", гараж 2	34 +/-2	Общая площадь гаражного массива: 408,3894	20 м	под гаражом
	<u>52:25:0010320:477</u>	Земельный	Нижегородская область, г	31 +/-2			под гаражом

		участок	Кстово, ул. Магистральная, ГК "Кардан", гараж 1				
	<u>52:25:0010320:478</u>	Земельный участок	Нижегородская область, г Кстово, ул. Магистральная, ГК "Кардан", гараж 4	33 +/-2			под гаражом
	<u>52:25:0010320:479</u>	Земельный участок	Нижегородская область, г Кстово, ул. Магистральная, ГК "Кардан", гараж 5	33 +/-2			под гаражом
	<u>52:25:0010320:480</u>	Земельный участок	Нижегородская область, г Кстово, ул. Магистральная, ГК "Кардан", гараж 8	33 +/-2			под гаражом
	<u>52:25:0010320:481</u>	Земельный участок	Нижегородская область, г Кстово, ул. Магистральная, ГК "Кардан", гараж 9	32 +/-2			под гаражом
	<u>52:25:0010320:482</u>	Земельный участок	Нижегородская область, г Кстово, ул. Магистральная, ГК "Кардан", гараж 6	33 +/-2			под гаражом
	<u>52:25:0010320:483</u>	Земельный участок	Нижегородская область, г Кстово, ул. Магистральная, ГК "Кардан", гараж 7	33 +/-2			под гаражом
	<u>52:25:0010320:484</u>	Земельный участок	Нижегородская область, г Кстово, ул. Магистральная, ГК "Кардан", гараж 13	32 +/-2			под гаражом
	<u>52:25:0010320:485</u>	Земельный участок	Нижегородская область, г Кстово, ул. Магистральная, ГК "Кардан", гараж 11	33 +/-2			под гаражом
	<u>52:25:0010320:486</u>	Земельный участок	Нижегородская область, г Кстово, ул. Магистральная, ГК "Кардан", гараж 14	32 +/-2			под гаражом
45	<u>52:25:0010320:487</u>	Земельный участок	Нижегородская область, г Кстово, ул. Магистральная, ГК "Кардан", гараж 10	32 +/-2	Общая площадь гаражного массива: 408,3894	20 м	под гаражом
	<u>52:25:0010320:488</u>	Земельный	Нижегородская область, г	35 +/-2			под гаражом

		участок	Кстово, ул. Магистральная, ГК "Кардан", гараж 12				
	<u>52:25:0010320:489</u>	Земельный участок	Нижегородская область, г Кстово, ул. Магистральная, ГК "Кардан", гараж 18	33 +/-2			под гаражом
	<u>52:25:0010320:490</u>	Земельный участок	Нижегородская область, г Кстово, ул. Магистральная, ГК "Кардан", гараж 23	48 +/-2			под гаражом
	<u>52:25:0010320:491</u>	Земельный участок	Нижегородская область, г Кстово, ул. Магистральная, ГК "Кардан", гараж 21	35 +/-2			под гаражом
	<u>52:25:0010320:492</u>	Земельный участок	Нижегородская область, г Кстово, ул. Магистральная, ГК "Кардан", гараж 19	35 +/-2			под гаражом
	<u>52:25:0010320:493</u>	Земельный участок	Нижегородская область, г Кстово, ул. Магистральная, ГК "Кардан", гараж 24	44 +/-2			под гаражом
	<u>52:25:0010320:494</u>	Земельный участок	Нижегородская область, г Кстово, ул. Магистральная, ГК "Кардан", гараж 22	34 +/-2			под гаражом
	<u>52:25:0010320:495</u>	Земельный участок	Нижегородская область, г Кстово, ул. Магистральная, ГК "Кардан", гараж 16	33 +/-2			под гаражом
	<u>52:25:0010320:496</u>	Земельный участок	Нижегородская область, г Кстово, ул. Магистральная, ГК "Кардан", гараж 20	33 +/-2			под гаражом
	<u>52:25:0010320:497</u>	Земельный участок	Нижегородская область, г Кстово, ул. Магистральная, ГК "Кардан", гараж 15	33 +/-2			под гаражом
	<u>52:25:0010320:498</u>	Земельный участок	Нижегородская область, г Кстово, ул. Магистральная, ГК "Кардан", гараж 26	41 +/-2	Общая площадь гаражного массива: 408,3894		под гаражом
45	<u>52:25:0010320:499</u>	Земельный	Нижегородская область, г	33 +/-2			20 м

		участок	Кстово, ул. Магистральная, ГК "Кардан", гараж 28				
	<u>52:25:0010320:500</u>	Земельный участок	Нижегородская область, г Кстово, ул. Магистральная, ГК "Кардан", гараж 25	48 +/-2			под гаражом
	<u>52:25:0010320:501</u>	Земельный участок	Нижегородская область, г Кстово, ул. Магистральная, ГК "Кардан", гаражный бокс 29	29 +/-2			под гаражным боксом
	<u>52:25:0010320:502</u>	Земельный участок	Нижегородская область, г Кстово, ул. Магистральная, ГК "Кардан", гараж 17	34 +/-2			под гаражом
	<u>52:25:0010320:503</u>	Земельный участок	Нижегородская область, г Кстово, ул. Магистральная, ГК "Кардан", гараж 27	29 +/-2			под гаражом
	<u>52:25:0010320:504</u>	Земельный участок	Нижегородская область, г Кстово, ул. Магистральная, ГК "Кардан", гараж 35	30 +/-2			под гаражом
	<u>52:25:0010320:505</u>	Земельный участок	Нижегородская область, г Кстово, ул. Магистральная, ГК "Кардан", гараж 38	32 +/-2			под гаражом
	<u>52:25:0010320:506</u>	Земельный участок	Нижегородская область, г Кстово, ул. Магистральная, ГК "Кардан", гараж 37	32 +/-2			под гаражом
	<u>52:25:0010320:507</u>	Земельный участок	Нижегородская область, г Кстово, ул. Магистральная, ГК "Кардан", гараж 32	26 +/-2			под гаражом
	<u>52:25:0010320:508</u>	Земельный участок	Нижегородская область, г Кстово, ул. Магистральная, ГК "Кардан", гараж 34	28 +/-2			под гаражом
	<u>52:25:0010320:509</u>	Земельный участок	Нижегородская область, г Кстово, ул. Магистральная, ГК "Кардан", бокс 31	28 +/-2			под гаражным боксом
45	<u>52:25:0010320:510</u>	Земельный	Нижегородская область, г	107 +/-4	Общая площадь	20 м	под гаражом

	участок	Кстово, ул. Магистральная, ГК "Кардан", гараж 39		гаражного массива: 408,3894	
<u>52:25:0010320:511</u>	Земельный участок	Нижегородская область, г Кстово, ул. Магистральная, ГК "Кардан", гараж 40	44 +/-2		под гаражом
<u>52:25:0010320:512</u>	Земельный участок	Нижегородская область, г. Кстово, ул. Магистральная, ГК «Кардан», гараж 42	42 +/-2		под гаражом
<u>52:25:0010320:513</u>	Земельный участок	Нижегородская область, г Кстово, ул. Магистральная, ГК "Кардан", бокс 48	50 +/-2		под гаражным боксом
<u>52:25:0010320:514</u>	Земельный участок	Нижегородская область, г Кстово, ул. Магистральная, ГК "Кардан", гаражный бокс 45	34 +/-2		под гаражом
<u>52:25:0010320:515</u>	Земельный участок	Нижегородская область, г Кстово, ул. Магистральная, ГК "Кардан", гараж 43	43 +/-2		под гаражом
<u>52:25:0010320:517</u>	Земельный участок	Нижегородская область, г Кстово, ул. Магистральная, ГК "Кардан", гараж 46	32 +/-2		под гаражом
<u>52:25:0010320:518</u>	Земельный участок	Нижегородская область, г Кстово, ул. Магистральная, ГК "Кардан", гараж 41	43 +/-2		под гаражом
<u>52:25:0010320:519</u>	Земельный участок	Нижегородская область, г Кстово, ул. Магистральная, ГК "Кардан", гараж 30	28 +/-2		под гаражом
<u>52:25:0010320:520</u>	Земельный участок	Нижегородская область, г Кстово, ул. Магистральная, ГК "Кардан", бокс 33	30 +/-2		под гаражом
<u>52:25:0010320:521</u>	Земельный участок	Нижегородская область, г Кстово, ул. Магистральная, ГК "Кардан", гараж 3	33 +/-2		под гаражом
<u>52:25:0010320:522</u>	Земельный	Нижегородская область, г	30 +/-2		под гаражом

		участок	Кстово, ул. Магистральная, ГК "Кардан", гараж 36				
45	<u>52:25:0010320:523</u>	Земельный участок	Нижегородская область, г Кстово, ул. Магистральная, ГК "Кардан", гараж 44	40 +/-2	Общая площадь гаражного массива: 408,3894	20 м	под гаражом
	<u>52:25:0010320:524</u>	Земельный участок	Нижегородская область, г Кстово, ул. Магистральная, ГК "Кардан", гараж 47	45 +/-2			под гаражом
46	<u>52:25:0010320:525</u>	Земельный участок	Нижегородская область, г Кстово, в районе ул. Магистральная и ул. Талалушкина	1465 +/-13	1959,6905	20 м	Для строительства воздушной линии ВЛИ 0,4 кВ от ТП-1169 до границ земельных участков гр. Голубева А.Н., гр. Быкова А.Ю. и НОУ «Автошкола «Мастер-класс».
47	<u>52:25:0010320:526</u>	Земельный участок	Нижегородская область, г Кстово, 6-й микрорайон	487 +/-8	167,0637	15 м	предприятия общественного питания: кафе, закусочные, столовые
48	<u>52:25:0010320:527</u>	Земельный участок	Нижегородская область, р-н Кстовский, г Кстово, мкр-н 6	4557 +/-24	192,2197	3 м	многоквартирные жилые дома 7-14 этажей
49	<u>52:25:0010320:538</u>	Земельный участок	Нижегородская область, г Кстово, ул Магистральная, уч 3	1346 +/-13	0	20 м	Для строительства административного здания с торгово-выставочным павильоном
45	<u>52:25:0010320:562</u>	Земельный участок	Нижегородская область, р-н Кстовский, г Кстово, ул Магистральная	1038 +/-11	Общая площадь гаражного массива: 408,3894	20 м	земли общего пользования (подъездные пути гаражного

							кооператива "Кардан")
30	<u>52:25:0010320:564</u>	Земельный участок	Нижегородская область, Кстовский район, г. Кстово, ул. Талалушкина, в районе автостоянки УПТК и хлебопекарни "Турецкий хлеб", ПГСК "Приволжье-1", пом. 155	125 +/-4	Общая площадь гаражного массива: 2580,2825	20 м	Под гаражом
50	<u>52:25:0010320:636</u>	Земельный участок	Нижегородская область, р-н Кстовский, г Кстово, ул Магистральная	3862 +/-22	596,7693	20 м	под производственной базой строительно- монтажного управления №3
51	<u>52:25:0010320:637</u>	Земельный участок	Нижегородская область, р-н Кстовский, г Кстово, ул Магистральная	4392 +/-23	1462,4232	20 м	под производственной базой строительно- монтажного управления №3
52	<u>52:25:0010320:638</u>	Земельный участок	Нижегородская область, Кстовский район, г. Кстово, ул. Талалушкина, уч.1	5839 +/-27	69,1594	3 м	для строительства многоквартирных 9-14 этажных жилых домов
53	<u>52:25:0010320:643</u>	Земельный участок	Нижегородская область, г Кстово, ул Магистральная	2984 +/-19	412,1041	3 м	для строительства десятиэтажного многоквартирного жилого дома
54	<u>52:25:0010320:648</u>	Земельный участок	Нижегородская область, г Кстово, ул Талалушкина	63 +/-3	100,2673	20 м	предприятия торговли, общественного питания и бытового обслуживания
55	<u>52:25:0010320:649</u>	Земельный участок	Нижегородская область, г Кстово, ул Талалушкина	2285 +/-17	540,3162	20 м	пекарня

30	<u>52:25:0010320:650</u>	Земельный участок	Нижегородская область, Кстовский район, г. Кстово, ул.Талалушкина, в районе автостоянки УПТК и хлебопекарни Турецкий хлеб, ПГСК "Приволжье-1", гаражный бокс 161	28 +/-2	Общая площадь гаражного массива: 2580,2825	20 м	обслуживание автотранспорта
56	<u>52:25:0010320:651</u>	Земельный участок	Нижегородская область, р-н Кстовский, г Кстово, ул Магистральная	2439 +/-17	899,9340	20 м	склады, базы
57	<u>52:25:0010320:652</u>	Земельный участок	Нижегородская область, р-н Кстовский, г Кстово, ул Магистральная	2777 +/-18	769,2331	20 м	склады, базы
58	<u>52:25:0010320:653</u>	Земельный участок	Нижегородская область, р-н Кстовский, г Кстово, ул Магистральная	1636 +/-14	0	20 м	склады, базы
30	<u>52:25:0010320:655</u>	Земельный участок	Нижегородская область, г.Кстово, ул.Талалушкина, в районе автостоянки УПТК и хлебопекарни "Турецкий хлеб", Потребительский гаражно-строительный кооператив "Приволжье-1", пом.154	41 +/-2	Общая площадь гаражного массива: 2580,2825	20 м	обслуживание автотранспорта
59	<u>52:25:0010320:656</u>	Земельный участок	Нижегородская область, г Кстово, ул Магистральная	2600 +/-18	1061,5066	20 м	под производственной базой
60	<u>52:25:0010320:657</u>	Земельный участок	Нижегородская область, г Кстово, ул Магистральная	2527 +/-18	679,9743	20 м	под производственной базой
30	<u>52:25:0010320:658</u>	Земельный участок	Нижегородская область, Кстовский район, г.Кстово, ул.Талалушкина, в районе автостоянки УПТК и хлебопекарни Турецкий хлеб, ПГСК "Приволжье-1", гараж 156	151 +/-4	Общая площадь гаражного массива: 2580,2825	20 м	обслуживание автотранспорта

61	52:25:0010320:666	Земельный участок	Нижегородская область, р-н Кстовский, г Кстово, ул Магистральная, земельный участок №1 А	5776 +/-27	0	20 м	склады
62	52:25:0010320:667	Земельный участок	Нижегородская область, р-н Кстовский, г Кстово, ул Магистральная, земельный участок №1Б	4 +/-1	0	20 м	под торговую площадку с подъездными путями и административными зданиями
63	52:25:0010320:668	Земельный участок	607650, Нижегородская область, Кстовский р-н, г Кстово, ул Магистральная	846 +/-10	0	15 м	магазины
64	52:25:0010320:670	Земельный участок	Нижегородская область, р-н Кстовский, г Кстово	470 +/-8	0	20 м	под производственной базой
65	52:25:0010320:671	Земельный участок	Российская Федерация, Нижегородская область, р-н Кстовский, г Кстово, ул Магистральная, земельный участок № 49А	310 +/-6	0	20 м	общественное питание (кафе)
66	52:25:0010320:672	Земельный участок	Нижегородская область, р-н Кстовский, г Кстово	263 +/-7	0	20 м	общественное питание (кафе)
67	52:25:0010320:673	Земельный участок	Нижегородская область, р-н Кстовский, г Кстово	790 +/-10	0	20 м	под благоустройство
30	52:25:0010320:675	Земельный участок	Нижегородская область, Кстовский район, г.Кстово, ул.Талалушкина, в районе автостоянки УПТК и хлебопекарни "Турецкий хлеб", потребительский гаражно-строительный кооператив "Приволжье-1", пом.160	42 +/-2	Общая площадь гаражного массива: 2580,2825	20 м	объекты гаражного назначения
68	52:25:0010320:677	Земельный участок	Нижегородская область, р-н Кстовский, г Кстово	1852 +/-15	0	20 м	для строительства фирменного кафе-

							клуба
69	52:25:0010320:678	Земельный участок	Нижегородская область, р-н Кстовский, г Кстово	10 +/-1	0	20 м	для строительства фирменного кафе-клуба
30	52:25:0010320:680	Земельный участок	Нижегородская область, р-н Кстовский, г Кстово, ул Талалушкина	483 +/-8	Общая площадь гаражного массива: 2580,2825	20 м	гаражи, площадки и сооружения для хранения общественного и индивидуального транспорта
30	52:25:0010320:682	Земельный участок	Нижегородская область, Кстовский район, г. Кстово, ул. Талалушкина, ПГСК "Приволжье-1", в районе автостоянки УПТК и хлебопекарни "Турецкий хлеб", участок №7, участок №8	3302 +/-20		20 м	земельные участки (территории) общего пользования
70	52:25:0010320:684	Земельный участок	Нижегородская область, р-н Кстовский, г Кстово	4323 +/-23	1506,3387	20 м	для строительства фирменного кафе-клуба
71	52:25:0010320:685	Земельный участок	Нижегородская область, р-н Кстовский, г Кстово	1100 +/-12	0	20 м	для строительства фирменного кафе-клуба
72	52:25:0010320:689	Земельный участок	Нижегородская область, р-н Кстовский, г Кстово, ул Магистральная	3908 +/-22	0	20 м	Обслуживание жилой застройки
73	52:25:0010320:690	Земельный участок	607651, Нижегородская область, Кстовский р-н, г Кстово, ул Талалушкина	1128 +/-12	0	20 м	Под предприятием бытового обслуживания
30	52:25:0010320:691	Земельный участок	607650, Нижегородская область, Кстовский р-н, г Кстово	64 +/-3	Общая площадь гаражного массива: 2580,2825	20 м	объекты гаражного назначения
	52:25:0010320:692	Земельный	607650, Нижегородская область,	51 +/-2		20 м	объекты

		участок	Кстовский р-н, г Кстово				гаражного назначения
74	<u>52:25:0010320:695</u>	Земельный участок	607650, Нижегородская область, Кстовский р-н, г Кстово, проезд Типографский, уч 13	9848 +/-35	510,5940	20 м	под производственной базой
75	<u>52:25:0010320:696</u>	Земельный участок	607650, Нижегородская область, Кстовский р-н, г Кстово	3554 +/-21	1529,6855	20 м	Коммунальное обслуживание
76	<u>52:25:0010320:701</u>	Земельный участок	Нижегородская область, Кстовский р-н, г Кстово, ул Талалушкина	8022 +/-23	802,7126	3 м	для строительства многоквартирных 9-14 этажных жилых домов
77	<u>52:25:0010320:703</u>	Земельный участок	Нижегородская область, Кстовский р-н, г Кстово, мкр 6-й	515 +/-8	46,1721	20 м	для эксплуатации производственной базы
78	<u>52:25:0010320:704</u>	Земельный участок	Нижегородская область, Кстовский р-н, г Кстово, мкр 6-й	1017 +/-11	1131,2277	20 м	для эксплуатации производственной базы
79	<u>52:25:0010320:705</u>	Земельный участок	Нижегородская область, Кстовский р-н, г Кстово, мкр 6-й	1002 +/-11	90,8872	20 м	для эксплуатации производственной базы
80	<u>52:25:0000000:2908</u>	Земельный участок	Нижегородская область, Кстовский район, г. Кстово, ул. Магистральная, д.8	30484	3692,2328	20 м	Образование и просвещение
81	<u>52:25:0010320:928</u>	Земельный участок	Нижегородская обл., Кстовский р-н., г. Кстово, ул. Талалушкина	177	72,7319	20 м	пекарня

Северо-восточный район квартал 32. Общие сведения об объектах недвижимости в кадастровом квартале 52:25:0010326

Номер п/п	Кадастровый номер объекта недвижимости	Вид объекта недвижимости	Адрес	Площадь или основная характеристика	Площадь прилегающей территории	Параметры границ прилегающих территорий	Виды разрешенного использования
1	2	3	4	5	6	7	8
1	<u>52:25:0010326:1</u>	Земельный участок	Местоположение установлено относительно ориентира, расположенного в границах участка. Почтовый адрес ориентира: Нижегородская область, г Кстово, ул Магистральная, 4а	1640	1055,0407	20 м	Размещение здания типографии
2	<u>52:25:0010326:9</u> (входит в единое землепользование 52:25:0000000:33)	Земельный участок	Нижегородская область, Кстовский р-н, г Кстово, пр-кт Капитана Рачкова, 17	5147	371,7685	3 м	—
3	<u>52:25:0010326:13</u>	Земельный участок	Нижегородская область, Кстовский р-н, г Кстово, проезд Типографский, уч 8	5159	170,5529	20 м	Под нежилым зданием профилактики
4	<u>52:25:0010326:18</u>	Земельный участок	Местоположение установлено относительно ориентира, расположенного в границах участка. Почтовый адрес ориентира: Нижегородская область, г Кстово, ул Магистральная, д. 4 "б"	1571	218,2379	20 м	под нежилым зданием холодного металлического склада
5	<u>52:25:0010326:20</u>	Земельный участок	Местоположение установлено относительно ориентира, расположенного в границах участка. Почтовый адрес ориентира: Нижегородская область, г Кстово, ул Магистральная, д 4 "б"	25	Общая площадь гаражного массива: 919,2469	20 м	под нежилым зданием гаража

6	<u>52:25:0010326:21</u>	Земельный участок	Местоположение установлено относительно ориентира, расположенного в границах участка. Почтовый адрес ориентира: Нижегородская область, г Кстово, ул Магистральная, кв д. 4 "б"	8847	393,8023	20 м	под нежилым зданием ремонтной мастерской для технического обслуживания и текущего ремонта дизельных автомобилей
7	<u>52:25:0010326:22</u>	Земельный участок	Местоположение установлено относительно ориентира, расположенного в границах участка. Почтовый адрес ориентира: Нижегородская область, г Кстово, ул Магистральная, д. 4 "б"	539	58,3761	20 м	под нежилым зданием плотницкого цеха
8	<u>52:25:0010326:23</u>	Земельный участок	Местоположение установлено относительно ориентира, расположенного в границах участка. Почтовый адрес ориентира: Нижегородская область, г Кстово, ул Магистральная, д. 4 "б"	1710	751,1267	20 м	под нежилым зданием административно-бытового корпуса
9	<u>52:25:0010326:24</u>	Земельный участок	Местоположение установлено относительно ориентира, расположенного в границах участка. Почтовый адрес ориентира: Нижегородская область, г Кстово, ул Магистральная, д. 4 "б"	1105	63,7389	20 м	Под производственной базой
10	<u>52:25:0010326:28</u>	Земельный участок	Нижегородская область, Кстовский р-н, г Кстово, ул Магистральная, гараж 7	29	Общая площадь гаражного массива: 919,2469	20 м	под гаражом
11	<u>52:25:0010326:29</u>	Земельный участок	Местоположение установлено относительно ориентира, расположенного в границах участка. Почтовый адрес	1546	0	20 м	Под производственной базой

			ориентира: Нижегородская область, г Кстово, ул Магистральная, д. 4 Б				
12	<u>52:25:0010326:31</u>	Земельный участок	Нижегородская область, Кстовский р-н, г Кстово, гск Приволжье, гараж 52	68	Общая площадь гаражного массива: 4851,7504	20 м	Под гаражом
13	<u>52:25:0010326:32</u>	Земельный участок	Нижегородская область, Кстовский р-н, г Кстово, гск Приволжье, гараж 53	37		20 м	Под гаражом
14	<u>52:25:0010326:33</u>	Земельный участок	Нижегородская область, Кстовский р-н, г Кстово, гск Приволжье, гараж 16	32		20 м	Под гаражом
15	<u>52:25:0010326:34</u>	Земельный участок	Местоположение установлено относительно ориентира, расположенного в границах участка. Почтовый адрес ориентира: Нижегородская область, Кстовский р-н, г Кстово, пр-кт Капитана Рачкова, № 19	2941	708,9367	3 м	Под многоквартирным жилым домом ЖСК "Нефтехимик" с прилегающей территорией
14	<u>52:25:0010326:35</u>	Земельный участок	Местоположение установлено относительно ориентира, расположенного в границах участка. Почтовый адрес ориентира: Нижегородская область, Кстовский р-н, г Кстово, ул Талалушкина	34	Общая площадь гаражного массива: 4851,7504	20 м	Под гаражом
16	<u>52:25:0010326:36</u>	Земельный участок	Местоположение установлено относительно ориентира, расположенного в границах участка. Почтовый адрес ориентира: Нижегородская область, Кстовский р-н, г Кстово, ул Школьная	8349	1314,3158	20 м	Под объектами недвижимости
14	<u>52:25:0010326:37</u>	Земельный участок	Нижегородская область, Кстовский р-н, г Кстово, гск	29	Общая площадь гаражного	20 м	Под гаражом

			Приволжье, гараж 4		массива: 4851,7504		
	<u>52:25:0010326:38</u>	Земельный участок	Местоположение установлено относительно ориентира, расположенного в границах участка. Почтовый адрес ориентира: Нижегородская область, г Кстово, ул Талалушкина, гараж № 5, в районе автобазы № 2, ПГСК "Приволжье"	30			гараж
17	<u>52:25:0010326:39</u>	Земельный участок	Нижегородская область, Кстовский р-н, г Кстово, тер ГСК Щитки, гараж 4	76	Общая площадь гаражного массива: 2180,6494	20 м	Под гаражом
	<u>52:25:0010326:40</u>	Земельный участок	Нижегородская область, Кстовский р-н, г Кстово, тер ГСК Щитки, гараж 3	145			Под гаражом
14	<u>52:25:0010326:41</u>	Земельный участок	Местоположение установлено относительно ориентира, расположенного в границах участка. Почтовый адрес ориентира: Нижегородская область, Кстовский р-н, г Кстово, ул Талалушкина, гараж 6	27 +/-2	Общая площадь гаражного массива: 4851,7504	20 м	Под гаражом
	<u>52:25:0010326:42</u>	Земельный участок	Нижегородская область, Кстовский р-н, г Кстово, гск Приволжье, гараж 198	30			Под гаражом
	<u>52:25:0010326:44</u>	Земельный участок	Нижегородская область, Кстовский р-н, г Кстово, гск Приволжье, гараж 54	34 +/-2			Под гаражом
	<u>52:25:0010326:45</u>	Земельный участок	Нижегородская область, Кстовский р-н, г Кстово, гск Приволжье, гараж 106	31 +/-2			Под гаражом
	<u>52:25:0010326:46</u>	Земельный участок	Нижегородская область, Кстовский р-н, г Кстово, гск Приволжье, гараж 188	31 +/-2			Под гаражом

	<u>52:25:0010326:47</u>	Земельный участок	Нижегородская область, Кстовский р-н, г Кстово, гск Приволжье, гараж 23	32 +/-2			Под гаражом
	<u>52:25:0010326:48</u>	Земельный участок	Нижегородская область, Кстовский р-н, г Кстово, гск Приволжье, гараж 139	30 +/-2			Под гаражом
14	<u>52:25:0010326:49</u>	Земельный участок	Нижегородская область, Кстовский р-н, г Кстово, гск Приволжье, гараж 184	30 +/-2	Общая площадь гаражного массива: 4851,7504	20 м	Под гаражом
	<u>52:25:0010326:50</u>	Земельный участок	Нижегородская область, Кстовский р-н, г Кстово, гск Приволжье, гараж 182	34 +/-2			Под гаражом
	<u>52:25:0010326:51</u>	Земельный участок	Нижегородская область, Кстовский р-н, г Кстово, ул Талалушкина	34 +/-2			Под гаражом
	<u>52:25:0010326:52</u>	Земельный участок	Нижегородская область, Кстовский р-н, г Кстово, ул Талалушкина	33 +/-2			Под гаражом
17	<u>52:25:0010326:53</u>	Земельный участок	Местоположение установлено относительно ориентира, расположенного в границах участка. Почтовый адрес ориентира: Нижегородская область	22 +/-2	Общая площадь гаражного массива: 2180,6494	20 м	Под гаражом
	<u>52:25:0010326:54</u>	Земельный участок	Местоположение установлено относительно ориентира, расположенного в границах участка. Почтовый адрес ориентира: Нижегородская область	22 +/-2			Под гаражом
	<u>52:25:0010326:55</u>	Земельный участок	Местоположение установлено относительно ориентира, расположенного в границах участка. Почтовый адрес ориентира: Нижегородская область	21 +/-2			Под гаражом

			область				
	<u>52:25:0010326:56</u>	Земельный участок	Местоположение установлено относительно ориентира, расположенного в границах участка. Почтовый адрес ориентира: Нижегородская область	19 +/-2			Под гаражом
	<u>52:25:0010326:57</u>	Земельный участок	Местоположение установлено относительно ориентира, расположенного в границах участка. Почтовый адрес ориентира: Нижегородская область	23 +/-2			Под гаражом
17	<u>52:25:0010326:59</u>	Земельный участок	Местоположение установлено относительно ориентира, расположенного в границах участка. Почтовый адрес ориентира: Нижегородская область	19 +/-2	Общая площадь гаражного массива: 2180,6494	20 м	Под гаражом
	<u>52:25:0010326:60</u>	Земельный участок	Местоположение установлено относительно ориентира, расположенного в границах участка. Почтовый адрес ориентира: Нижегородская область	19 +/-2			Под гаражом
	<u>52:25:0010326:61</u>	Земельный участок	Местоположение установлено относительно ориентира, расположенного в границах участка. Почтовый адрес ориентира: Нижегородская область	19 +/-2			Под гаражом
	<u>52:25:0010326:62</u>	Земельный участок	Местоположение установлено относительно ориентира, расположенного в границах участка. Почтовый адрес ориентира: Нижегородская область	22 +/-2			Под гаражом

			область				
	<u>52:25:0010326:63</u>	Земельный участок	Нижегородская область, Кстовский р-н, г Кстово, ул Школьная	22 +/-2			Под гаражом
	<u>52:25:0010326:64</u>	Земельный участок	Местоположение установлено относительно ориентира, расположенного в границах участка. Почтовый адрес ориентира: Нижегородская область	20 +/-2			Под гаражом
17	<u>52:25:0010326:65</u>	Земельный участок	Местоположение установлено относительно ориентира, расположенного в границах участка. Почтовый адрес ориентира: Нижегородская область	20 +/-2	Общая площадь гаражного массива: 2180,6494	20 м	Под гаражом
	<u>52:25:0010326:66</u>	Земельный участок	Местоположение установлено относительно ориентира, расположенного в границах участка. Почтовый адрес ориентира: Нижегородская область	19 +/-2			Под гаражом
	<u>52:25:0010326:67</u>	Земельный участок	Местоположение установлено относительно ориентира, расположенного в границах участка. Почтовый адрес ориентира: Нижегородская область	20 +/-2			Под гаражом
	<u>52:25:0010326:68</u>	Земельный участок	Местоположение установлено относительно ориентира, расположенного в границах участка. Почтовый адрес ориентира: Нижегородская область	465 +/-8			Земли общего пользования
	<u>52:25:0010326:69</u>	Земельный участок	Местоположение установлено относительно ориентира,	438 +/-7			Земли общего пользования

			расположенного в границах участка. Почтовый адрес ориентира: Нижегородская область				
	<u>52:25:0010326:70</u>	Земельный участок	Местоположение установлено относительно ориентира, расположенного в границах участка. Почтовый адрес ориентира: Нижегородская область	19 +/-2			Под гаражом
	<u>52:25:0010326:71</u>	Земельный участок	Местоположение установлено относительно ориентира, расположенного в границах участка. Почтовый адрес ориентира: Нижегородская область	40 +/-2			под гаражом
17	<u>52:25:0010326:73</u>	Земельный участок	Местоположение установлено относительно ориентира, расположенного в границах участка. Почтовый адрес ориентира: Нижегородская область, Кстовский р-н, г Кстово, ул Школьная	19 +/-2	Общая площадь гаражного массива: 2180,6494	20 м	Под гаражом
	<u>52:25:0010326:74</u>	Земельный участок	Местоположение установлено относительно ориентира, расположенного в границах участка. Почтовый адрес ориентира: Нижегородская область, Кстовский р-н	377 +/-7			Земли общего пользования
	<u>52:25:0010326:76</u>	Земельный участок	Нижегородская область, Кстовский р-н, г Кстово, гараж 30	17 +/-1			под гаражом
	<u>52:25:0010326:78</u>	Земельный участок	Нижегородская область, Кстовский р-н, г Кстово, гараж 111	28 +/-2			под гаражом
	<u>52:25:0010326:82</u>	Земельный	Местоположение установлено	20 +/-2			Под гаражом

		участок	относительно ориентира, расположенного в границах участка. Почтовый адрес ориентира: Нижегородская область				
	<u>52:25:0010326:83</u>	Земельный участок	Местоположение установлено относительно ориентира, расположенного в границах участка. Почтовый адрес ориентира: Нижегородская область	19 +/-2			Под гаражом
	<u>52:25:0010326:84</u>	Земельный участок	Местоположение установлено относительно ориентира, расположенного в границах участка. Ориентир В том числе 4593 кв.м. ПГК "Щитки".. Почтовый адрес ориентира: Нижегородская область	19 +/-2			Под гаражом
17	<u>52:25:0010326:86</u>	Земельный участок	Местоположение установлено относительно ориентира, расположенного в границах участка. Почтовый адрес ориентира: Нижегородская область	18 +/-1	Общая площадь гаражного массива: 2180,6494	20 м	Под гаражом
	<u>52:25:0010326:87</u>	Земельный участок	Местоположение установлено относительно ориентира, расположенного в границах участка. Почтовый адрес ориентира: Нижегородская область	21 +/-2			Под гаражом
	<u>52:25:0010326:88</u>	Земельный участок	Местоположение установлено относительно ориентира, расположенного в границах участка. Почтовый адрес ориентира: Нижегородская область	18 +/-1			Под гаражом

	<u>52:25:0010326:89</u>	Земельный участок	Местоположение установлено относительно ориентира, расположенного в границах участка. Почтовый адрес ориентира: Нижегородская область	19 +/-2			Под гаражом
	<u>52:25:0010326:90</u>	Земельный участок	Местоположение установлено относительно ориентира, расположенного в границах участка. Почтовый адрес ориентира: Нижегородская область	22 +/-2			Под гаражом
	<u>52:25:0010326:91</u>	Земельный участок	Местоположение установлено относительно ориентира, расположенного в границах участка. Почтовый адрес ориентира: Нижегородская область	27 +/-2			под гаражом
17	<u>52:25:0010326:92</u>	Земельный участок	Местоположение установлено относительно ориентира, расположенного в границах участка. Почтовый адрес ориентира: Нижегородская область	20 +/-2	Общая площадь гаражного массива: 2180,6494	20 м	Под гаражом
	<u>52:25:0010326:93</u>	Земельный участок	Местоположение установлено относительно ориентира, расположенного в границах участка. Почтовый адрес ориентира: Нижегородская область	20 +/-2			Под гаражом
	<u>52:25:0010326:94</u>	Земельный участок	Местоположение установлено относительно ориентира, расположенного в границах участка. Почтовый адрес ориентира: Нижегородская область	20 +/-2			Под гаражом

	<u>52:25:0010326:95</u>	Земельный участок	Местоположение установлено относительно ориентира, расположенного в границах участка. Почтовый адрес ориентира: Нижегородская область	27 +/-2			Под гаражом
	<u>52:25:0010326:96</u>	Земельный участок	Местоположение установлено относительно ориентира, расположенного в границах участка. Почтовый адрес ориентира: Нижегородская область	20 +/-2			Под гаражом
	<u>52:25:0010326:97</u>	Земельный участок	Местоположение установлено относительно ориентира, расположенного в границах участка. Почтовый адрес ориентира: Нижегородская область	19 +/-2			Под гаражом
17	<u>52:25:0010326:98</u>	Земельный участок	Местоположение установлено относительно ориентира, расположенного в границах участка. Почтовый адрес ориентира: Нижегородская область	320 +/-6	Общая площадь гаражного массива: 2180,6494	20 м	земли общего пользования
	<u>52:25:0010326:99</u>	Земельный участок	Местоположение установлено относительно ориентира, расположенного в границах участка. Почтовый адрес ориентира: Нижегородская область	362 +/-7			Земли общего пользования
	<u>52:25:0010326:100</u>	Земельный участок	Местоположение установлено относительно ориентира, расположенного в границах участка. Почтовый адрес ориентира: Нижегородская область	388 +/-7			Земли общего пользования

	52:25:0010326:101	Земельный участок	Нижегородская область, Кстовский р-н, г Кстово, ул Школьная, гараж 32	49 +/-2			под гаражом
	52:25:0010326:104	Земельный участок	Нижегородская область, Кстовский р-н, г Кстово, ул Школьная, гараж 113	19 +/-2			под гаражом
	52:25:0010326:105	Земельный участок	Нижегородская область, Кстовский р-н, г Кстово, гараж 121	21 +/-2			под гаражами
	52:25:0010326:106	Земельный участок	Нижегородская область, Кстовский р-н, г Кстово, тер ГСК Щитки, гараж 112	20 +/-2			Под гаражом
	52:25:0010326:109	Земельный участок	Нижегородская область, Кстовский р-н, г Кстово, тер ГСК Щитки, гараж 55	20 +/-2			Под гаражом
	52:25:0010326:110	Земельный участок	Нижегородская область, Кстовский р-н, г Кстово, тер ГСК Щитки, гараж 67	20 +/-2			Под гаражом
17	52:25:0010326:111	Земельный участок	Местоположение установлено относительно ориентира, расположенного в границах участка. Почтовый адрес ориентира: Нижегородская область, г Кстово, ул Школьная	20 +/-2	Общая площадь гаражного массива: 2180,6494	20 м	Под гаражом
	52:25:0010326:112	Земельный участок	Нижегородская область, Кстовский р-н, г Кстово, тер ГСК Щитки, гараж 56	18 +/-1			Под гаражом
	52:25:0010326:113	Земельный участок	Нижегородская область, Кстовский р-н, г Кстово, тер ГСК Щитки, гараж 75	20 +/-2			Под гаражом
	52:25:0010326:114	Земельный участок	Нижегородская область, Кстовский р-н, г Кстово, тер ГСК Щитки, гараж 48	20 +/-2			Под гаражом
	52:25:0010326:115	Земельный	Нижегородская область,	20 +/-2			Под гаражом

		участок	Кстовский р-н, г Кстово, тер ГСК Щитки, гараж 51				
	<u>52:25:0010326:116</u>	Земельный участок	Нижегородская область, Кстовский р-н, г Кстово, тер ГСК Щитки, гараж 33	21 +/-2			Под гаражом
	<u>52:25:0010326:117</u>	Земельный участок	Нижегородская область, Кстовский р-н, г Кстово, тер ГСК Щитки, гараж 64	21 +/-2			Под гаражом
	<u>52:25:0010326:118</u>	Земельный участок	Местоположение установлено относительно ориентира, расположенного в границах участка. Почтовый адрес ориентира: Нижегородская область	22 +/-2			Под гаражом
	<u>52:25:0010326:119</u>	Земельный участок	Местоположение установлено относительно ориентира, расположенного в границах участка. Почтовый адрес ориентира: Нижегородская область	31 +/-2			Под гаражом
14	<u>52:25:0010326:120</u>	Земельный участок	Нижегородская область, Кстовский р-н, г Кстово, гск Приволжье, гараж 56	35 +/-4	Общая площадь гаражного массива: 4851,7504	20 м	Под гаражом
	<u>52:25:0010326:121</u>	Земельный участок	Нижегородская область, Кстовский р-н, г Кстово, гск Приволжье, гараж 43	28 +/-2			Под гаражом
	<u>52:25:0010326:122</u>	Земельный участок	Нижегородская область, Кстовский р-н, г Кстово, гск Приволжье, гараж 138	30 +/-2			Под гаражом
	<u>52:25:0010326:123</u>	Земельный участок	Нижегородская область, Кстовский р-н, г Кстово, ул Талалушкина	29 +/-2			Под гаражом
	<u>52:25:0010326:124</u>	Земельный участок	Нижегородская область, Кстовский р-н, г Кстово, гск	27 +/-2			Под гаражом

			Приволжье, гараж 44				
	<u>52:25:0010326:125</u>	Земельный участок	Нижегородская область, Кстовский р-н, г Кстово, гск Приволжье, гараж 159	30 +/-2			под гаражом
	<u>52:25:0010326:126</u>	Земельный участок	Нижегородская область, Кстовский р-н, г Кстово, гск Приволжье, гараж 60	27 +/-2			под гаражом
18	<u>52:25:0010326:127</u>	Земельный участок	Нижегородская область, Кстовский р-н, г Кстово, ул Магистральная, гараж 8	31 +/-2	Общая площадь гаражного массива: 919,2469	20 м	под гаражом
	<u>52:25:0010326:128</u>	Земельный участок	Нижегородская область, Кстовский р-н, г Кстово, гск Приволжье, гараж 50	43 +/-2			под гаражом
14	<u>52:25:0010326:129</u>	Земельный участок	Местоположение установлено относительно ориентира, расположенного в границах участка. Почтовый адрес ориентира: Нижегородская область, Кстовский р-н, г Кстово, ул Талалушкина	27 +/-2	Общая площадь гаражного массива: 4851,7504	20 м	под гаражом
	<u>52:25:0010326:130</u>	Земельный участок	Нижегородская область, Кстовский р-н, г Кстово, ул Талалушкина	27 +/-2			под гаражом
	<u>52:25:0010326:131</u>	Земельный участок	Нижегородская область, Кстовский р-н, г Кстово, ул Талалушкина	30 +/-2			под гаражом
14	<u>52:25:0010326:132</u>	Земельный участок	Нижегородская область, Кстовский р-н, г Кстово, гск Приволжье, гараж 28	37 +/-2	Общая площадь гаражного массива: 4851,7504	20 м	под гаражом
	<u>52:25:0010326:133</u>	Земельный участок	Нижегородская область, Кстовский р-н, г Кстово, ул Талалушкина	32 +/-2			под гаражом
19	<u>52:25:0010326:134</u>	Земельный участок	Нижегородская область, Кстовский р-н, г Кстово, ул	23 +/-2	Общая площадь гаражного	20 м	под гаражом

			Магистральная		массива: 919,2469		
20	<u>52:25:0010326:135</u>	Земельный участок	Нижегородская область, Кстовский р-н, г Кстово, ул Магистральная	23 +/-2		20 м	под гаражом
14	<u>52:25:0010326:136</u>	Земельный участок	Нижегородская область, Кстовский р-н, г Кстово, ул Талалушкина	31 +/-2	Общая площадь гаражного массива: 4851,7504	20 м	под гаражом
	<u>52:25:0010326:137</u>	Земельный участок	Нижегородская область, Кстовский р-н, г Кстово, ул Талалушкина	35 +/-2			под гаражом
	<u>52:25:0010326:139</u>	Земельный участок	Нижегородская область, Кстовский р-н, г Кстово, ул Талалушкина	29 +/-2			Под гаражом
21	<u>52:25:0010326:140</u>	Земельный участок	Нижегородская область, Кстовский р-н, г Кстово, пр-кт Капитана Рачкова, 15	2646 +/-18	570,7726	3 м	под многоквартирным жилым домом
14	<u>52:25:0010326:141</u>	Земельный участок	Нижегородская область, Кстовский р-н, г Кстово, ул Талалушкина	40 +/-2	Общая площадь гаражного массива: 4851,7504	20 м	под гаражом
	<u>52:25:0010326:505</u>	Земельный участок	Нижегородская область, Кстовский р-н, г Кстово, ул Талалушкина	30 +/-2			под гаражом
14	<u>52:25:0010326:506</u>	Земельный участок	Нижегородская область, г Кстово, ул Талалушкина, кв гараж 179	33 +/-2	Общая площадь гаражного массива: 4851,7504	20 м	под гаражом
17	<u>52:25:0010326:510</u>	Земельный участок	Нижегородская область, Кстовский р-н, г Кстово, ул Школьная	22 +/-2	Общая площадь гаражного массива: 2180,6494	20 м	под гаражом
	<u>52:25:0010326:511</u>	Земельный участок	Нижегородская область, Кстовский р-н, г Кстово, ул Школьная	22 +/-2			под гаражом
	<u>52:25:0010326:512</u>	Земельный	Нижегородская область,	20 +/-2			под гаражом

		участок	Кстовский р-н, г Кстово, ул Школьная				
14	<u>52:25:0010326:523</u>	Земельный участок	Нижегородская область, Кстовский р-н, г Кстово, ул Талалушкина	29 +/-2	Общая площадь гаражного массива: 4851,7504	20 м	под гаражным боксом
22	<u>52:25:0010326:528</u>	Земельный участок	Нижегородская область, Кстовский р-н, г Кстово, пр-кт Капитана Рачкова, д 21	3034 +/-19	490,1741	3 м	для эксплуатации многоквартирного жилого дома
14	<u>52:25:0010326:537</u>	Земельный участок	Нижегородская область, Кстовский р-н, г Кстово, гараж 140	30 +/-2	Общая площадь гаражного массива: 4851,7504	20 м	под гаражом
	<u>52:25:0010326:539</u>	Земельный участок	Нижегородская область, Кстовский р-н, г Кстово, ул Талалушкина, гараж 32	40 +/-2			под гаражом
	<u>52:25:0010326:541</u>	Земельный участок	607650, Нижегородская область, Кстовский р-н, г Кстово, ул Талалушкина, гараж 212	30 +/-2			под гаражом
	<u>52:25:0010326:543</u>	Земельный участок	607650, Нижегородская область, Кстовский р-н, г Кстово	34 +/-2			под гаражом
17	<u>52:25:0010326:545</u>	Земельный участок	Нижегородская область, Кстовский р-н, г Кстово, ул Школьная, гараж 54	25 +/-2	Общая площадь гаражного массива: 2180,6494	20 м	под гаражом
	<u>52:25:0010326:546</u>	Земельный участок	Нижегородская область, Кстовский р-н, г Кстово, ул Школьная, гараж 77	24 +/-2			под гаражом
17	<u>52:25:0010326:547</u>	Земельный участок	Нижегородская область, Кстовский р-н, г Кстово, ул Школьная, гараж 76	19 +/-2			20 м
14	<u>52:25:0010326:548</u>	Земельный участок	Нижегородская область, Кстовский р-н, г Кстово, ул Талалушкина	34 +/-2	Общая площадь гаражного массива: 4851,7504	20 м	Под гаражным боксом

17	<u>52:25:0010326:549</u>	Земельный участок	Нижегородская область, Кстовский р-н, г Кстово, ул Школьная, гараж 65	22 +/-2	Общая площадь гаражного массива: 2180,6494	20 м	под гаражом
	<u>52:25:0010326:550</u>	Земельный участок	Нижегородская область, Кстовский р-н, г Кстово, ул Школьная, гараж 66	23 +/-2			под гаражом
	<u>52:25:0010326:551</u>	Земельный участок	Нижегородская область, Кстовский р-н, г Кстово, ул Школьная, гараж 25	19 +/-2			под гаражом
	<u>52:25:0010326:552</u>	Земельный участок	Нижегородская область, Кстовский р-н, г Кстово, ул Школьная, вл 26	25 +/-2			под гаражом
	<u>52:25:0010326:553</u>	Земельный участок	Нижегородская область, Кстовский р-н, г Кстово, ул Школьная, гараж 16	28 +/-2			под гаражом
	<u>52:25:0010326:554</u>	Земельный участок	Нижегородская область, Кстовский р-н, г Кстово, ул Школьная, гараж 18	21 +/-2			под гаражом
	<u>52:25:0010326:555</u>	Земельный участок	Нижегородская область, Кстовский р-н, г Кстово, ул Школьная, гараж 17	27 +/-2			под гаражом
	<u>52:25:0010326:556</u>	Земельный участок	Нижегородская область, Кстовский р-н, г Кстово, ул Школьная, гараж 19	19 +/-2			под гаражом
	<u>52:25:0010326:557</u>	Земельный участок	Нижегородская область, Кстовский р-н, г Кстово, ул Школьная, гараж 94	18 +/-2			под гаражом
	<u>52:25:0010326:558</u>	Земельный участок	Нижегородская область, Кстовский р-н, г Кстово, ул Школьная, гараж 101	20 +/-2			под гаражом
17	<u>52:25:0010326:559</u>	Земельный участок	Нижегородская область, Кстовский р-н, г Кстово, ул Школьная, гараж 100	19 +/-2	Общая площадь гаражного массива: 2180,6494	20 м	под гаражом

	<u>52:25:0010326:560</u>	Земельный участок	Нижегородская область, Кстовский р-н, г Кстово, ул Школьная, гараж 105	19 +/-2			под гаражом
	<u>52:25:0010326:561</u>	Земельный участок	Нижегородская область, Кстовский р-н, г Кстово, ул Школьная, гараж 93	18 +/-2			под гаражом
	<u>52:25:0010326:562</u>	Земельный участок	Нижегородская область, Кстовский р-н, г Кстово, ул Школьная, гараж 102	19 +/-2			под гаражом
	<u>52:25:0010326:563</u>	Земельный участок	Нижегородская область, Кстовский р-н, г Кстово, ул Школьная, гараж 106	19 +/-2			под гаражом
	<u>52:25:0010326:564</u>	Земельный участок	Нижегородская область, Кстовский р-н, г Кстово, ул Школьная, гараж 103	19 +/-2			под гаражом
	<u>52:25:0010326:565</u>	Земельный участок	Нижегородская область, Кстовский р-н, г Кстово, ул Школьная, гараж 107	19 +/-2			под гаражом
	<u>52:25:0010326:566</u>	Земельный участок	Нижегородская область, Кстовский р-н, г Кстово, ул Школьная, гараж 91	19 +/-2			под гаражом
	<u>52:25:0010326:567</u>	Земельный участок	Нижегородская область, Кстовский р-н, г Кстово, ул Школьная, гараж 95	19 +/-2			под гаражом
	<u>52:25:0010326:568</u>	Земельный участок	Нижегородская область, Кстовский р-н, г Кстово, ул Школьная, гараж 104	19 +/-2			под гаражом
	<u>52:25:0010326:569</u>	Земельный участок	Нижегородская область, Кстовский р-н, г Кстово, ул Школьная, гараж 96	20 +/-2	Общая площадь гаражного массива: 2180,6494		под гаражом
17	<u>52:25:0010326:570</u>	Земельный участок	Нижегородская область, Кстовский р-н, г Кстово, ул Школьная, гараж 89	19 +/-2			20 м

<u>52:25:0010326:571</u>	Земельный участок	Нижегородская область, Кстовский р-н, г Кстово, ул Школьная, гараж 87	26 +/-3		под гаражом
<u>52:25:0010326:572</u>	Земельный участок	Нижегородская область, Кстовский р-н, г Кстово, ул Школьная, гараж 109	19 +/-2		под гаражом
<u>52:25:0010326:573</u>	Земельный участок	Нижегородская область, Кстовский р-н, г Кстово, ул Школьная, гараж 88	19 +/-2		под гаражом
<u>52:25:0010326:575</u>	Земельный участок	Нижегородская область, Кстовский р-н, г Кстово, ул Школьная, гараж 80	19 +/-2		под гаражом
<u>52:25:0010326:576</u>	Земельный участок	Нижегородская область, Кстовский р-н, г Кстово, ул Школьная, гараж 82	21 +/-2		под гаражом
<u>52:25:0010326:577</u>	Земельный участок	Нижегородская область, Кстовский р-н, г Кстово, ул Школьная, гараж 83	20 +/-2		под гаражом
<u>52:25:0010326:578</u>	Земельный участок	Нижегородская область, Кстовский р-н, г Кстово, ул Школьная, гараж 79	19 +/-2		под гаражом
<u>52:25:0010326:579</u>	Земельный участок	Нижегородская область, Кстовский р-н, г Кстово, ул Школьная, гараж 78	20 +/-2		под гаражом
<u>52:25:0010326:580</u>	Земельный участок	Нижегородская область, Кстовский р-н, г Кстово, ул Школьная, гараж 85	22 +/-2		под гаражом
<u>52:25:0010326:581</u>	Земельный участок	Нижегородская область, Кстовский р-н, г Кстово, ул Школьная, гараж 84	22 +/-2		под гаражом
<u>52:25:0010326:582</u>	Земельный участок	Нижегородская область, Кстовский р-н, г Кстово, ул Школьная, гараж 58	19 +/-2		Общая площадь гаражного массива:

17	<u>52:25:0010326:583</u>	Земельный участок	Нижегородская область, Кстовский р-н, г Кстово, ул Школьная, гараж 74	20 +/-2	2180,6494	20 м	под гаражом
	<u>52:25:0010326:584</u>	Земельный участок	Нижегородская область, Кстовский р-н, г Кстово, ул Школьная, гараж 57	19 +/-2			под гаражом
	<u>52:25:0010326:585</u>	Земельный участок	Нижегородская область, Кстовский р-н, г Кстово, ул Школьная, гараж 73	19 +/-2			под гаражом
	<u>52:25:0010326:586</u>	Земельный участок	Нижегородская область, Кстовский р-н, г Кстово, ул Школьная, гараж 63	20 +/-2			под гаражом
	<u>52:25:0010326:587</u>	Земельный участок	Нижегородская область, Кстовский р-н, г Кстово, ул Школьная, гараж 62	20 +/-2			под гаражом
	<u>52:25:0010326:588</u>	Земельный участок	Нижегородская область, Кстовский р-н, г Кстово, ул Школьная, гараж 71	18 +/-2			под гаражом
	<u>52:25:0010326:589</u>	Земельный участок	Нижегородская область, Кстовский р-н, г Кстово, ул Школьная, гараж 60	18 +/-2			под гаражом
	<u>52:25:0010326:590</u>	Земельный участок	Нижегородская область, Кстовский р-н, г Кстово, ул Школьная, гараж 38	20 +/-2			под гаражом
	<u>52:25:0010326:591</u>	Земельный участок	Нижегородская область, Кстовский р-н, г Кстово, ул Школьная, гараж 50	21 +/-2			под гаражом
	<u>52:25:0010326:592</u>	Земельный участок	Нижегородская область, Кстовский р-н, г Кстово, ул Школьная, гараж 43	21 +/-2			под гаражом
	<u>52:25:0010326:593</u>	Земельный участок	Нижегородская область, Кстовский р-н, г Кстово, ул Школьная, гараж 40	20 +/-2			под гаражом

	<u>52:25:0010326:594</u>	Земельный участок	Нижегородская область, Кстовский р-н, г Кстово, ул Школьная, гараж 44	19 +/-2	Общая площадь гаражного массива: 2180,6494	20 м	под гаражом
17	<u>52:25:0010326:595</u>	Земельный участок	Нижегородская область, Кстовский р-н, г Кстово, ул Школьная, гараж 34	21 +/-2			под гаражом
	<u>52:25:0010326:596</u>	Земельный участок	Нижегородская область, Кстовский р-н, г Кстово, ул Школьная, гараж 35	21 +/-2			под гаражом
	<u>52:25:0010326:597</u>	Земельный участок	Нижегородская область, Кстовский р-н, г Кстово, ул Школьная, гараж 36	20 +/-2			под гаражом
	<u>52:25:0010326:598</u>	Земельный участок	Нижегородская область, Кстовский р-н, г Кстово, ул Школьная, гараж 37	20 +/-2			под гаражом
	<u>52:25:0010326:599</u>	Земельный участок	Нижегородская область, Кстовский р-н, г Кстово, ул Школьная, гараж 39	21 +/-2			под гаражом
	<u>52:25:0010326:600</u>	Земельный участок	Нижегородская область, Кстовский р-н, г Кстово, ул Школьная, гараж 41	19 +/-2			под гаражом
23	<u>52:25:0010326:602</u>	Земельный участок	607657, Нижегородская область, Кстовский р-н, г Кстово, пр-кт Капитана Рачкова, д 15А	339 +/-6	0	3 м	180-ти квартирный жилой дом
24	<u>52:25:0010326:603</u>	Земельный участок	607657, Нижегородская область, Кстовский р-н, г Кстово, пр-кт Капитана Рачкова, д 15А	7024 +/-29	0	3 м	180-ти квартирный жилой дом
25	<u>52:25:0010326:604</u>	Земельный участок	607657, Нижегородская область, Кстовский р-н, г Кстово, пр-кт Капитана Рачкова, д 15А	1194 +/-12	0	3 м	180-ти квартирный жилой дом
17	<u>52:25:0010326:606</u>	Земельный участок	Нижегородская область, Кстовский р-н, г Кстово, ул Школьная, гараж 9	19 +/-2	Общая площадь гаражного массива: 2180,6494	20 м	под гаражом

	<u>52:25:0010326:607</u>	Земельный участок	Нижегородская область, Кстовский р-н, г Кстово, ул Школьная, гараж 2	23 +/-2			под гаражом
17	<u>52:25:0010326:608</u>	Земельный участок	Нижегородская область, Кстовский р-н, г Кстово, ул Школьная, гараж 13	29 +/-2	Общая площадь гаражного массива: 2180,6494	20 м	под гаражом
	<u>52:25:0010326:609</u>	Земельный участок	Нижегородская область, Кстовский р-н, г Кстово, ул Школьная, гараж 10	20 +/-2			под гаражом
	<u>52:25:0010326:610</u>	Земельный участок	Нижегородская область, Кстовский р-н, г Кстово, ул Школьная, гараж 28	19 +/-2			под гаражом
	<u>52:25:0010326:611</u>	Земельный участок	Нижегородская область, Кстовский р-н, г Кстово, ул Школьная, гараж 7	20 +/-2			под гаражом
	<u>52:25:0010326:612</u>	Земельный участок	Нижегородская область, Кстовский р-н, г Кстово, ул Школьная, гараж 12	28 +/-2			под гаражом
	<u>52:25:0010326:613</u>	Земельный участок	Нижегородская область, Кстовский р-н, г Кстово, ул Школьная, гараж 15	32 +/-2			под гаражом
	<u>52:25:0010326:614</u>	Земельный участок	Нижегородская область, Кстовский р-н, г Кстово, ул Школьная, гараж 8	20 +/-2			под гаражом
	<u>52:25:0010326:615</u>	Земельный участок	Нижегородская область, Кстовский р-н, г Кстово, ул Школьная, гараж 2а	20 +/-2			под гаражом
	<u>52:25:0010326:616</u>	Земельный участок	Нижегородская область, Кстовский р-н, г Кстово, ул Школьная, гараж 11	26 +/-2			под гаражом
	17	<u>52:25:0010326:617</u>	Земельный участок	Нижегородская область, Кстовский р-н, г Кстово, ул Школьная, гараж 14			29 +/-2

14	52:25:0010326:621	Земельный участок	Нижегородская область, Кстовский р-н, г Кстово, ул Талалушкина, гараж 161	32 +/-2	Общая площадь гаражного массива: 4851,7504	20 м	под гаражом
	52:25:0010326:625	Земельный участок	Нижегородская область, Кстовский р-н, г Кстово, ул Талалушкина, бокс 243	29 +/-2			под гаражным боксом
14	52:25:0010326:626	Земельный участок	Нижегородская область, Кстовский р-н, г Кстово, ул Талалушкина, гараж 24	34 +/-2	Общая площадь гаражного массива: 4851,7504	20 м	под гаражом
	52:25:0010326:627	Земельный участок	607650, Нижегородская область, Кстовский р-н, г Кстово, ул Талалушкина, гараж 194	27 +/-2			под гаражом
	52:25:0010326:629	Земельный участок	607650, Нижегородская область, Кстовский р-н, г Кстово, ул Талалушкина, гараж 105	30 +/-2			под гаражом
	52:25:0010326:630	Земельный участок	607650, Нижегородская область, Кстовский р-н, г Кстово, ул Талалушкина, бокс 68	42 +/-2			под гаражом
	52:25:0010326:631	Земельный участок	607651, Нижегородская область, Кстовский р-н, г Кстово, ул Талалушкина, гараж 164	30 +/-2			под гаражом
	52:25:0010326:637	Земельный участок	Нижегородская область, Кстовский р-н, г Кстово, ул Талалушкина, гараж 237	35 +/-2			под гаражом
	52:25:0010326:642	Земельный участок	607650, Нижегородская область, Кстовский р-н, г Кстово, ул Талалушкина, гараж 134	30 +/-2			под гаражом
	52:25:0010326:645	Земельный участок	607650, Нижегородская область, Кстовский р-н, г Кстово, ул Талалушкина, гараж 67	28 +/-2			под гаражом
26	52:25:0010326:659	Земельный участок	607650, Нижегородская область, Кстовский р-н, г Кстово, ул Магистральная, д 4 Б	288 +/-6	1611,2202	3 м	Под нежилым зданием ТП

27	<u>52:25:0010326:660</u>	Земельный участок	607650, Нижегородская область, Кстовский р-н, г Кстово, ул Магистральная, д 4 Б	73 +/-3	49,3311	3 м	Под нежилым зданием ТП
14	<u>52:25:0010326:661</u>	Земельный участок	Нижегородская область, Кстовский р-н, г Кстово, ул Талалушкина, ГСК 252	41 +/-2	Общая площадь гаражного массива: 4851,7504	20 м	Под производственной базой
28	<u>52:25:0010326:662</u>	Земельный участок	Нижегородская область, Кстовский р-н, г Кстово, ул Магистральная, д 4 Б	4365 +/-23		0	20 м
29	<u>52:25:0010326:663</u>	Земельный участок	Нижегородская область, Кстовский р-н, г Кстово, ул Магистральная, д 4 Б	11452 +/-37	0	20 м	Под производственной базой
30	<u>52:25:0010326:664</u>	Земельный участок	Нижегородская область, Кстовский р-н, г Кстово, ул Магистральная, уч 4Е	473 +/-8	0	20 м	Под производственной базой
14	<u>52:25:0010326:667</u>	Земельный участок	607650, Нижегородская область, Кстовский р-н, г Кстово, ул Талалушкина	29 +/-2	Общая площадь гаражного массива: 4851,7504	20 м	под гаражом
	<u>52:25:0010326:677</u>	Земельный участок	Нижегородская область, Кстовский р-н, г Кстово, ул Талалушкина, пом 133	31 +/-2		20 м	под гаражом
31	<u>52:25:0010326:679</u>	Земельный участок	607650, Нижегородская область, Кстовский р-н, г Кстово, проезд Типографский, уч 6	4656 +/-24	423,8857	20 м	под зданием ремонтной мастерской для технического обслуживания и текущего ремонта карбюраторных автомобилей
32	<u>52:25:0010326:680</u>	Земельный участок	607650, Нижегородская область, Кстовский р-н, г Кстово, проезд Типографский, уч 6А	1337 +/-13	0	20 м	под склады, базы
33	<u>52:25:0010326:681</u>	Земельный	607650, Нижегородская область,	1940 +/-15	18,9067	20 м	под склады, базы

		участок	Кстовский р-н, г Кстово, проезд Типографский, уч 8				
14	<u>52:25:0010326:887</u>	Земельный участок	607651, Нижегородская область, Кстовский р-н, г Кстово, ул Талалушкина	32 +/-2	Общая площадь гаражного массива: 4851,7504	20 м	под гаражом
34	<u>52:25:0010326:943</u>	Земельный участок	607657, Нижегородская область, Кстовский р-н, г Кстово, пр-кт Капитана Рачкова	209 +/-5		0	3 м
14	<u>52:25:0010326:1227</u>	Земельный участок	Нижегородская область, Кстовский р-н, г Кстово, ул Талалушкина	31 +/-2	Общая площадь гаражного массива: 4851,7504	20 м	Под гаражным боксом
	<u>52:25:0010326:1265</u>	Земельный участок	Нижегородская область, Кстовский р-н, г Кстово, гск Приволжье, бокс 25	43 +/-2		20 м	Под гаражным боксом
	<u>52:25:0010326:1287</u>	Земельный участок	607651, Нижегородская область, Кстовский р-н, г Кстово, ул Талалушкина, гараж 63	47 +/-2		обслуживание автотранспорта	
	<u>52:25:0010326:1310</u>	Земельный участок	607650, Нижегородская область, Кстовский р-н, г Кстово, гск Приволжье, гараж 200	31 +/-2		обслуживание автотранспорта	
	<u>52:25:0010326:1312</u>	Земельный участок	607650, Нижегородская область, Кстовский р-н, г Кстово, ул Талалушкина	57 +/-3		20 м	объекты гаражного назначения
	<u>52:25:0010326:1313</u>	Земельный участок	607651, Нижегородская область, Кстовский р-н, г Кстово, ул Талалушкина, гараж 19	31 +/-2		объекты гаражного назначения	
	<u>52:25:0010326:1330</u>	Земельный участок	607651, Нижегородская область, Кстовский р-н, г Кстово, ул Талалушкина	32 +/-2		объекты гаражного назначения	
	<u>52:25:0010326:1340</u>	Земельный участок	607651, Нижегородская область, Кстовский р-н, г Кстово, ул Талалушкина	43 +/-2		объекты гаражного назначения	

	<u>52:25:0010326:1341</u>	Земельный участок	607651, Нижегородская область, Кстовский р-н, г Кстово, ул Талалушкина, гараж 45	28 +/-2	Общая площадь гаражного массива: 4851,7504		объекты гаражного назначения
	<u>52:25:0010326:1347</u>	Земельный участок	Нижегородская область, Кстовский р-н, г Кстово, ул Талалушкина, гараж 249	28 +/-2			Объекты гаражного назначения
	<u>52:25:0010326:1348</u>	Земельный участок	607657, Нижегородская область, Кстовский р-н, г Кстово, гск Приволжье, гараж 66	31 +/-2			Объекты гаражного назначения
35	<u>52:25:0010326:1362</u>	Земельный участок	607650, Нижегородская область, Кстовский р-н, г Кстово, ул Магистральная	1639 +/-14	304,7331	15 м	Под объектом торговли и общественного питания
36	<u>52:25:0010326:1363</u>	Земельный участок	607650, Нижегородская область, Кстовский р-н, г Кстово, ул Магистральная, уч 4Д	7769 +/-31	0	20 м	Под гаражами
17	<u>52:25:0010326:1371</u>	Земельный участок	607650, Нижегородская область, Кстовский р-н, г Кстово, гск Приволжье, гараж 57	35 +/-2	Общая площадь гаражного массива: 2180,6494	20 м	Объекты гаражного назначения
	<u>52:25:0010326:1372</u>	Земельный участок	607651, Нижегородская область, Кстовский р-н, г Кстово, ул Талалушкина, гараж 89	74 +/-3			Объекты гаражного назначения
	<u>52:25:0010326:1380</u>	Земельный участок	607650, Нижегородская область, Кстовский р-н, г Кстово, гараж 66	21 +/-2			объекты гаражного назначения
	<u>52:25:0010326:1381</u>	Земельный участок	607650, Нижегородская область, Кстовский р-н, г Кстово, гараж 67	18 +/-1			объекты гаражного назначения
	<u>52:25:0010326:1382</u>	Земельный участок	Нижегородская область, Кстовский р-н, г Кстово, ул Школьная, уч 61/1	22 +/-2			объекты гаражного назначения
	<u>52:25:0010326:1383</u>	Земельный участок	607650, Нижегородская область, Кстовский р-н, г Кстово, гараж	22 +/-2			объекты гаражного назначения

			70				назначения
	52:25:0010326:1384	Земельный участок	Нижегородская область, Кстовский р-н, г Кстово, ул Школьная, уч 61/2	21 +/-2			объекты гаражного назначения
	52:25:0010326:1385	Земельный участок	Нижегородская область, Кстовский р-н, г Кстово, ул Школьная, уч 61/4	42 +/-2			объекты гаражного назначения
	52:25:0010326:1386	Земельный участок	607650, Нижегородская область, Кстовский р-н, г Кстово, гараж 84	25 +/-2	Общая площадь гаражного массива: 2180,6494	20 м	объекты гаражного назначения
	52:25:0010326:1387	Земельный участок	607650, Нижегородская область, Кстовский р-н, г Кстово, гараж 83	21 +/-2			объекты гаражного назначения
	52:25:0010326:1388	Земельный участок	607650, Нижегородская область, Кстовский р-н, г Кстово, гараж 82	22 +/-2			объекты гаражного назначения
17	52:25:0010326:1389	Земельный участок	607650, Нижегородская область, Кстовский р-н, г Кстово, гараж 81	27 +/-2			объекты гаражного назначения
	52:25:0010326:1390	Земельный участок	607650, Нижегородская область, Кстовский р-н, г Кстово, гараж 80	39 +/-2			объекты гаражного назначения
	52:25:0010326:1391	Земельный участок	Нижегородская область, Кстовский р-н, г Кстово, ул Школьная, уч 61/3	37 +/-2			объекты гаражного назначения
37	52:25:0010326:1392	Земельный участок	607650, Нижегородская область, Кстовский р-н, г Кстово, ул Магистральная, д 53	7492 +/-30	0	15 м	Объекты торговли (торговые центры, торгово-развлекательные центры (комплексы))
14	52:25:0010326:1397	Земельный участок	607651, Нижегородская область, Кстовский р-н, г Кстово, ул Талалушкина	3596 +/-21	Общая площадь гаражного массива:	20 м	под строительство индивидуальных гаражей

	<u>52:25:0010326:1407</u>	Земельный участок	Нижегородская область, Кстовский р-н, г Кстово	3535 +/-21	4851,7504		под строительство индивидуальных гаражей
	<u>52:25:0010326:1408</u>	Земельный участок	Нижегородская область, Кстовский р-н, г Кстово, гараж 197	31 +/-2			под строительство индивидуальных гаражей
	<u>52:25:0010326:1409</u>	Земельный участок	Нижегородская область, Кстовский р-н, г Кстово	30 +/-2			под строительство индивидуальных гаражей
	<u>52:25:0010326:1522</u>	Земельный участок	Нижегородская область, Кстовский р-н, г Кстово	75 +/-3	Общая площадь гаражного массива: 4851,7504		объекты гаражного назначения
	<u>52:25:0010326:1523</u>	Земельный участок	Нижегородская область, Кстовский р-н, г Кстово	75 +/-3			Объекты гаражного назначения
38	-	Контейнерная площадка	Нижегородская область, Кстовский р-н, г Кстово, пр-кт капитана Рачкова, д.15А	Площадь КП: 24	0	7м	
39	-	Контейнерная площадка	Нижегородская область, Кстовский р-н, г Кстово, пр-кт капитана Рачкова, д.17	Площадь КП: 37	0	7м	
40	<u>52:25:0010326:1530</u>	Земельный участок	Нижегородская область, р-н Кстовский, г Кстово, ул Магистральная	263	153,8535	20 м	под нежилым зданием теплицы
41	<u>52:25:0010326:1529</u>	Земельный участок	Нижегородская область, р-н Кстовский, г Кстово, ул Магистральная	1041	449,8488	20 м	под нежилым зданием теплицы

Северо-восточный район квартал 33. Общие сведения об объектах недвижимости в кадастровом квартале 52:25:0010329

Номер п/п	Кадастровый номер объекта недвижимости	Вид объекта недвижимости	Адрес	Площадь или основная характеристика	Площадь прилегающей территории	Параметры границ прилегающих территорий	Виды разрешенного использования
1	2	3	4	5	6	7	8
1	<u>52:25:0010329:7</u>	Земельный участок	Местоположение установлено относительно ориентира, расположенного в границах участка. Почтовый адрес ориентира: Нижегородская область, г Кстово, пр-кт Победы, 5	745	0	20 м	Под нежилым зданием кафе
2	<u>52:25:0010329:11</u>	Земельный участок	Местоположение установлено относительно ориентира, расположенного в границах участка. Почтовый адрес ориентира: Нижегородская область, г Кстово, пр-кт Капитана Рачкова, 9а	4297	663,2023	3 м	Под многоквартирным жилым домом ЖСК №17
3	<u>52:25:0010329:20</u>	Земельный участок	Нижегородская область, Кстовский р-н, г Кстово, пр-кт Победы, уч 3 Г	570 +/-8	187,6104	15 м	под пристроенным зданием магазина
4	<u>52:25:0010329:29</u>	Земельный участок	Нижегородская область, Кстовский р-н, г Кстово, пр-кт Победы, д 1	7985	856,1886	3 м	под многоквартирным жилым домом
5	<u>52:25:0010329:38</u>	Земельный участок	Нижегородская область, Кстовский р-н, г Кстово, пер Щитковый	111	125,5345	15 м	под кафе
6	<u>52:25:0010329:42</u>	Земельный участок	Нижегородская область, г Кстово, пер Щитковый	111 +/-4	318,6290	15 м	кафе, бары, рестораны, закусочные, кафетерии, столовые

7	<u>52:25:0010329:43</u>	Земельный участок	Местоположение установлено относительно ориентира, расположенного в границах участка. Почтовый адрес ориентира: Нижегородская область, г Кстово, пр-кт Победы	16	212,4195	15 м	под киоском
8	<u>52:25:0010329:44</u>	Земельный участок	Местоположение установлено относительно ориентира, расположенного в границах участка. Почтовый адрес ориентира: Нижегородская область, г Кстово, пл Ленина	4863	2586,4524	20 м	Под строительство здания банка
9	<u>52:25:0010329:47</u> (входит в единое землепользование 52:25:0000000:43)	Земельный участок	Местоположение установлено относительно ориентира, расположенного в границах участка. Почтовый адрес ориентира: Нижегородская область, г Кстово, пр-кт Победы, 5	1901	247,1236	20 м	Для строительства торгового центра
10	<u>52:25:0010329:48</u>	Земельный участок	Местоположение установлено относительно ориентира, расположенного в границах участка. Почтовый адрес ориентира: Нижегородская область, г Кстово, ул Магистральная	5967	0	3 м	Строительство многоквартирных 10-ти этажных жилых домов (строительные адреса №2 и №3)
11	<u>52:25:0010329:50</u>	Земельный участок	Местоположение установлено относительно ориентира, расположенного в границах участка. Почтовый адрес ориентира: Нижегородская область, г Кстово, пер Первостроителей, 5	5085	275,8542	3 м	Под многоквартирным жилым домом ТСЖ "Лидер"
12	<u>52:25:0010329:52</u>	Земельный участок	Местоположение установлено относительно ориентира, расположенного в границах участка. Почтовый адрес	3204	280,5270	3 м	Под многоквартирным жилым домом ТСЖ "Виктория"

			ориентира: Нижегородская область, Кстовский р-н, г Кстово, пр-кт Капитана Рачкова, № 13				с прилегающей территорией
13	<u>52:25:0010329:53</u>	Земельный участок	Местоположение установлено относительно ориентира, расположенного в границах участка. Почтовый адрес ориентира: Нижегородская область, Кстовский р-н, г Кстово, микрорайон № 10, проспект капитана Рачкова, между домами № 9-а, 11,11-а	3350	2348,2819	20 м	Для строительства детского дошкольного образовательного учреждения на 75 мест
14	<u>52:25:0010329:54</u>	Земельный участок	Нижегородская область, Кстовский р-н, г Кстово, пер Щитковский	1800	0	15 м	магазины
15	<u>52:25:0010329:58</u>	Земельный участок	Местоположение установлено относительно ориентира, расположенного в границах участка. Почтовый адрес ориентира: Нижегородская область, Кстовский р-н, г Кстово, пр-кт Капитана Рачкова	1994 +/-16	558,8694	3 м	под многоквартирным жилым домом
16	<u>52:25:0010329:59</u>	Земельный участок	Нижегородская область, Кстовский р-н, г Кстово, пр-кт Победы, 3	2143 +/-16	200,3543	3 м	под многоквартирным жилым домом
17	<u>52:25:0010329:60</u>	Земельный участок	Нижегородская область, Кстовский р-н, г Кстово, пр-кт Победы, 3 Б	1122 +/-12	193,9575	3 м	под многоквартирным жилым домом
18	<u>52:25:0010329:61</u>	Земельный участок	Нижегородская область, Кстовский р-н, г Кстово, пр-кт Капитана Рачкова, 9	2834 +/-19	454,9973	3 м	под многоквартирным жилым домом
19	<u>52:25:0010329:62</u>	Земельный участок	Нижегородская область, Кстовский р-н, г Кстово, пр-кт Победы, 1 Б	2361 +/-17	363,4722	3 м	под многоквартирным жилым домом

20	<u>52:25:0010329:63</u>	Земельный участок	Нижегородская область, Кстовский р-н, г Кстово, пр-кт Капитана Рачкова, 11 А	2416 +/-17	373,4982	3 м	под многоквартирным жилым домом
21	<u>52:25:0010329:64</u>	Земельный участок	Нижегородская область, Кстовский р-н, г Кстово, пр-кт Победы, 3 А	1125 +/-12	307,7314	3 м	под многоквартирным жилым домом
22	<u>52:25:0010329:65</u>	Земельный участок	Местоположение установлено относительно ориентира, расположенного в границах участка. Почтовый адрес ориентира: Нижегородская область, Кстовский р-н, г Кстово, пр-кт Победы	1601 +/-14	354,5625	3 м	под многоквартирным жилым домом
23	<u>52:25:0010329:66</u>	Земельный участок	Местоположение установлено относительно ориентира, расположенного в границах участка. Почтовый адрес ориентира: Нижегородская область, Кстовский р-н, г Кстово, пр-кт Победы	4738 +/-24	608,4226	3 м	под многоквартирным жилым домом
24	<u>52:25:0010329:67</u>	Земельный участок	Нижегородская область, Кстовский р-н, г Кстово, пр-кт Победы	108 +/-4	134,7135	3 м	занимаемого трансформаторной подстанцией 1156
25	<u>52:25:0010329:68</u>	Земельный участок	Нижегородская область, Кстовский р-н, г Кстово, пр-кт Победы, у дома № 5	131 +/-4	126,6867	3 м	занимаемого трансформаторной подстанцией 1138
26	<u>52:25:0010329:69</u>	Земельный участок	Нижегородская область, Кстовский р-н, г Кстово, пр-кт Капитана Рачкова	95 +/-3	139,3232	3 м	занимаемого трансформаторной подстанцией 1154
27	<u>52:25:0010329:70</u>	Земельный участок	Нижегородская область, Кстовский р-н, г Кстово, пр-кт Победы, у дома № 1	142 +/-4	401,3058	3 м	занимаемого распределительной подстанцией 52

28	52:25:0010329:1396	Земельный участок	Нижегородская область, Кстовский р-н, г Кстово, ул Магистральная	2214 +/-16	736,4801	20 м	Для строительства гостиничного комплекса в структуре "Линейного центра"
29	52:25:0010329:1410	Земельный участок	607650, Нижегородская область, Кстовский р-н, г Кстово	1007 +/-11	1487,0098	20 м	под зданием центрального теплового пункта №26
30	52:25:0010329:1476	Земельный участок	607657, Нижегородская область, Кстовский р-н, г Кстово, пер Щитковский	4661 +/-24	483,1274	3 м	под строительство жилых домов с помещениями общественного назначения, предприятиями обслуживания, наземными автостоянками
31	52:25:0010329:1477	Земельный участок	607657, Нижегородская область, Кстовский р-н, г Кстово, пер Щитковский	8337 +/-32	1054,106	3 м	под строительство жилых домов с помещениями общественного назначения, предприятиями обслуживания, наземными автостоянками
32	52:25:0010329:1506	Земельный участок	607657, Нижегородская область, Кстовский р-н, г Кстово, пр-кт Победы, уч 3В	195 +/-5	192,2491	20 м	для строительства 2-х этажного отдельно стоящего административного здания
33	52:25:0010329:2320	Земельный участок	607657, Нижегородская область, Кстовский р-н, г Кстово, пр-кт Победы	382 +/-7		20 м	для размещения объекта временного

							использования - строительной площадки
34	<u>52:25:0010329:2328</u>	Земельный участок	607650, Нижегородская область, Кстовский р-н, г Кстово, ул Магистральная	1012 +/-10	0	20 м	для строительства автостоянки временного хранения автотранспортных средств проектируемого торгового центра
35	<u>52:25:0010329:2346</u> (Граница участка многоконтурная. Количество контуров - 2)	Земельный участок	607650, Нижегородская область, Кстовский р-н, г Кстово, пр-кт Победы	3514 +/-21	0	20 м	общее пользование территории
36	<u>52:25:0010329:2401</u>	Земельный участок	Нижегородская область, Кстовский р-н, г Кстово	145 +/-4	0	20 м	Трубопроводный транспорт (7.5)
37	<u>52:25:0010329:2405</u>	Земельный участок	607657, Нижегородская область, Кстовский р-н, г Кстово, пр-кт Победы	5 +/-1	0	20 м	Обслуживание жилой застройки
38	-	Контейнерна я площадка	Нижегородская область, Кстовский р-н, г Кстово, пер.Первостроителей, д.2	Площадь КП: 17	120,2154	7м	
39	-	Контейнерна я площадка	Нижегородская область, Кстовский р-н, г Кстово, пр-кт Победы, д.1А	Площадь КП: 41	137,3500	7м	
40	-	Контейнерна я площадка	Нижегородская область, Кстовский р-н, г Кстово, пр-кт Победы, д.1	Площадь КП: 11	272,6395	7м	
41	-	Контейнерна я площадка	Нижегородская область, Кстовский р-н, г Кстово, пер.Первостроителей, д.7	Площадь КП: 21	78,1781	7м	
42	-	Контейнерна	Нижегородская область,	Площадь КП: 19	0	7м	

		я площадка	Кстовский р-н, г Кстово, пер.Первостроителей, д.5				
43	-	Контейнерная площадка	Нижегородская область, Кстовский р-н, г Кстово, пр-кт капитана Рачкова, д.9	Площадь КП: 18	117,3574	7м	
44	<u>52:25:0000000:621/80</u>	Земельный участок	Нижегородская область, Кстовский р-н, г Кстово	389	117,5702		эксплуатация объектов газопровода
45	<u>52:25:0010329:1462</u>	Нежилое здание	Нижегородская область, р-н Кстовский, г. Кстово, пр-кт Капитана Рачкова, д 11а	950,7	1506,2137	30 м	Обслуживание жилой застройки

Северо-восточный район квартал 34. Общие сведения об объектах недвижимости в кадастровых кварталах 52:25:0010327, 52:25:0010328, 52:25:0010330, 52:25:0010344

Номер п/п	Кадастровый номер объекта недвижимости	Вид объекта недвижимости	Адрес	Площадь или основная характеристика	Площадь прилегающей территории	Параметры границ прилегающих территорий	Виды разрешенного использования
1	2	3	4	5	6	7	8
1	<u>52:25:0010327:1</u>	Земельный участок	Местоположение установлено относительно ориентира, расположенного в границах участка. Почтовый адрес ориентира: Нижегородская область, г Кстово, пр-кт Рачкова, д 18	815	227,5033	15 м	Под существующим магазином
2	<u>52:25:0010327:3</u>	Земельный участок	Местоположение установлено относительно ориентира, расположенного в границах участка. Почтовый адрес ориентира: Нижегородская область, г Кстово, пр-кт Капитана Рачкова, 16	1593	140,4133	3 м	Под многоквартирным жилым домом ПЖСК "Строитель-1"
3	<u>52:25:0010327:22</u>	Земельный участок	Нижегородская область, Кстовский р-н, г Кстово, ул Парковая, гараж №9	31 +/-2	Общая площадь гаражного массива: 1915,0678	20 м	под гараж
	<u>52:25:0010327:35</u>	Земельный участок	Нижегородская область, Кстовский р-н, г Кстово, ул Парковая	47 +/-2			под гараж
4	<u>52:25:0010327:38</u>	Земельный участок	Местоположение установлено относительно ориентира, расположенного в границах участка. Почтовый адрес ориентира: Нижегородская область, г Кстово, пр-кт капитана Рачкова, д 16а	609	0	20 м	Для размещения пристроенного административного здания
5	<u>52:25:0010327:39</u>	Земельный	Нижегородская область,	24	274,7197	15м	Расширение

	(входит в единое землепользование 52:25:0000000:52)	участок	Кстовский р-н, г Кстово, пр-кт Капитана Рачкова, уч 18Б				минимаркета "Медведь"
5	<u>52:25:0010327:40</u> (входит в единое землепользование 52:25:0000000:52)	Земельный участок	Нижегородская область, Кстовский р-н, г Кстово, пр-кт Капитана Рачкова, уч 18Б	41	274,7197	15 м	_____
6	<u>52:25:0010327:42</u>	Земельный участок	Нижегородская область, г Кстово, ул Парковая	32	0	20 м	коммунальное обслуживание
7	<u>52:25:0010327:46</u>	Земельный участок	Нижегородская область, Кстовский р-н, г Кстово, пр-кт Капитана Рачкова, 16 А	1375 +/-13	313,9018	3 м	под многоквартирным жилым домом
8	<u>52:25:0010327:47</u>	Земельный участок	Нижегородская область, Кстовский р-н, г Кстово, пр-кт Капитана Рачкова, 18	1673 +/-14	213,0403	3 м	под многоквартирным жилым домом
9	<u>52:25:0010327:48</u>	Земельный участок	Нижегородская область, Кстовский р-н, г Кстово, пр-кт Капитана Рачкова, 14	2332 +/-17	408,1223	3 м	под многоквартирным жилым домом
10	<u>52:25:0010327:49</u>	Земельный участок	Нижегородская область, Кстовский р-н, г Кстово, пр-кт Капитана Рачкова, 18 А	1129 +/-12	379,1761	3 м	под многоквартирным жилым домом
11	<u>52:25:0010327:50</u>	Земельный участок	Нижегородская область, Кстовский р-н, г Кстово, ул Парковая, 11 А	2267 +/-17	571,2701	3 м	под многоквартирным жилым домом
12	<u>52:25:0010327:51</u>	Земельный участок	Нижегородская область, Кстовский р-н, г Кстово, ул Парковая, 11	2657 +/-18	441,2627	3 м	под многоквартирным жилым домом
13	<u>52:25:0010327:612</u>	Земельный участок	Нижегородская область, Кстовский р-н, г Кстово, ул Парковая, д 9 "А"	18955 +/-48	7765,8099	20 м	для эксплуатации объектов средней общеобразовательной школы
14	<u>52:25:0010327:613</u>	Земельный участок	Нижегородская область, Кстовский р-н, г Кстово, пр-кт Рачкова	571 +/-8	430,1531	20 м	Для строительства мебельного салона

15	52:25:0010327:614	Земельный участок	Нижегородская область, Кстовский р-н, г Кстово, ул Парковая	81 +/-2	106,6034	3 м	для эксплуатации трансформаторной подстанции 1203
3	52:25:0010327:689	Земельный участок	Нижегородская область, Кстовский р-н, г Кстово, ул Парковая	31 +/-2	Общая площадь гаражного массива: 1915,0678	20 м	Под гараж
	52:25:0010327:690	Земельный участок	Нижегородская область, Кстовский р-н, г Кстово, ул Парковая	30 +/-2			Под гараж
	52:25:0010327:691	Земельный участок	Нижегородская область, Кстовский р-н, г Кстово, ул Парковая	30 +/-2			Под гараж
	52:25:0010327:692	Земельный участок	Нижегородская область, Кстовский р-н, г Кстово, ул Парковая	31 +/-2			Под гараж
	52:25:0010327:693	Земельный участок	Нижегородская область, Кстовский р-н, г Кстово, ул Парковая, гараж 13	31 +/-2			Под гараж
	52:25:0010327:694	Земельный участок	Нижегородская область, Кстовский р-н, г Кстово, ул Парковая	30 +/-2			Под гараж
	52:25:0010327:695	Земельный участок	Нижегородская область, Кстовский р-н, г Кстово, ул Парковая	31 +/-2			Под гараж
	52:25:0010327:697	Земельный участок	Нижегородская область, Кстовский р-н, г Кстово, ул Парковая	30 +/-2			Под гараж
	52:25:0010327:698	Земельный участок	Нижегородская область, Кстовский р-н, г Кстово, ул Парковая	31 +/-2			под гараж
	52:25:0010327:699	Земельный участок	Нижегородская область, Кстовский р-н, г Кстово, ул Парковая	30 +/-2			Под гараж

	<u>52:25:0010327:700</u>	Земельный участок	Нижегородская область, Кстовский р-н, г Кстово, ул Парковая, гараж 17	30 +/-2			Под гараж
	<u>52:25:0010327:702</u>	Земельный участок	Нижегородская область, Кстовский р-н, г Кстово, ул Парковая, гараж 2	31 +/-2			Под гараж
3	<u>52:25:0010327:703</u>	Земельный участок	Нижегородская область, Кстовский р-н, г Кстово, ул Парковая	30 +/-2	Общая площадь гаражного массива: 1915,0678	20 м	Под гараж
16	<u>52:25:0010327:714</u>	Земельный участок	607650, Нижегородская область, Кстовский р-н, г Кстово, ул 7 микрорайон	1001 +/-11			3463,5194
17	<u>52:25:0010327:719</u>	Земельный участок	607657, Нижегородская область, Кстовский р-н, г Кстово, пр-кт Капитана Рачкова	322 +/-6	185,0884	3 м	под распределительной подстанцией 47 с встроенной трансформаторной подстанцией 1202
3	<u>52:25:0010327:720</u>	Земельный участок	Нижегородская область, Кстовский р-н, г Кстово, ул Парковая, гараж 18	30 +/-2	Общая площадь гаражного массива: 1915,0678	20 м	под гараж
	<u>52:25:0010327:775</u>	Земельный участок	Местоположение установлено относительно ориентира, расположенного в границах участка. Почтовый адрес ориентира: 607657, Нижегородская область, Кстовский р-н, г Кстово, ул Парковая	19 +/-2			для размещения металлического гаража инвалида
	<u>52:25:0010327:776</u>	Земельный участок	Местоположение установлено относительно ориентира, расположенного в границах участка. Почтовый адрес	97 +/-3			объекты гаражного назначения

			ориентира: 607657, Нижегородская область, Кстовский р-н, г Кстово, ул Парковая				
	<u>52:25:0010327:780</u>	Земельный участок	607650, Нижегородская область, Кстовский р-н, г Кстово, ул Парковая, гараж 21	32 +/-2			объекты гаражного назначения
18	<u>52:25:0010328:6</u> (входит в единое землепользование 52:25:0000000:39)	Земельный участок	Местоположение установлено относительно ориентира, расположенного в границах участка. Почтовый адрес ориентира: Нижегородская область, г Кстово, ул Парковая	1154	783,7159	3 м	—
19	<u>52:25:0010328:14</u>	Земельный участок	Местоположение установлено относительно ориентира, расположенного в границах участка. Почтовый адрес ориентира: Нижегородская область, Кстовский р-н, г Кстово, ул Парковая, № 9	6358	222,2294	3 м	Под многоквартирным жилым домом с прилегающей территорией
20	<u>52:25:0010328:166</u>	Земельный участок	Нижегородская область, Кстовский р-н, г Кстово, ул Парковая, уч 1	46251 +/-75	1153,1753	3 м	Жилая группа по улице Парковой седьмого микрорайона
21	<u>52:25:0010328:169</u>	Земельный участок	607657, Нижегородская область, Кстовский р-н, г Кстово, ул Парковая	195 +/-5	3218,0254	20 м	Для строительства детского сада на 240 мест
22	<u>52:25:0010328:173</u>	Земельный участок	607657, Нижегородская область, Кстовский р-н, г Кстово, ул Парковая	8404 +/-32		20 м	для размещения детского дошкольного образовательного учреждения на 240 мест
23	<u>52:25:0010344:7</u> (входит в единое землепользование	Земельный участок	Местоположение установлено относительно ориентира, расположенного в границах	4622	783,7159	3 м	—

	52:25:0000000:39)		участка. Почтовый адрес ориентира: Нижегородская область, г Кстово, ул Парковая				
24	<u>52:25:0010344:11</u> (входит в единое землепользование 52:25:0000000:52)	Земельный участок	Нижегородская область, Кстовский р-н, г Кстово, пр-кт Капитана Рачкова, уч 18Б	4	274,7197	15 м	_____
25	<u>52:25:0010344:18</u>	Земельный участок	Местоположение установлено относительно ориентира, расположенного в границах участка. Почтовый адрес ориентира: Нижегородская область, г Кстово, ул Парковая, № 2	10090	740,2329	3 м	Под многоквартирным жилым домом ЖСК № 20 с прилегающей территорией
26	<u>52:25:0010330:8</u>	Земельный участок	Нижегородская область, Кстовский р-н, г Кстово, пр-кт Капитана Рачкова, кв дом № 10 б	563	1226,9858	20 м	Под нежилым отдельно стоящим зданием аптеки.
27	<u>52:25:0010330:17</u>	Земельный участок	Местоположение установлено относительно ориентира, расположенного в границах участка. Почтовый адрес ориентира: Нижегородская область, г Кстово, пр-кт Рачкова	64	379,0126	15 м	размещение торгового павильона
28	<u>52:25:0010330:18</u>	Земельный участок	Местоположение установлено относительно ориентира, расположенного в границах участка. Почтовый адрес ориентира: Нижегородская область, г Кстово, ул Парковая	16	574,0345	15 м	под киоск
29	<u>52:25:0010330:22</u>	Земельный участок	Местоположение установлено относительно ориентира, расположенного в границах участка. Почтовый адрес ориентира: Нижегородская область, г Кстово, пр-кт Победы, 13	11767	1045,3419	3 м	Под зданием жилого дома №13 с встроенно-пристроенными помещениями магазина

30	52:25:0010330:25	Земельный участок	Местоположение установлено относительно ориентира, расположенного в границах участка. Почтовый адрес ориентира: Нижегородская область, Кстовский р-н, г Кстово, пр-кт Победы, в районе дома № 13	12 +/-2	118,6212	15 м	под размещением киоска по ремонту обуви, не являющегося объектом недвижимости
31	52:25:0010330:26	Земельный участок	Нижегородская область, Кстовский р-н, г Кстово, пр-кт Капитана Рачкова, 10	1185 +/-12	223,3847	3 м	под многоквартирным жилым домом
32	52:25:0010330:27	Земельный участок	Нижегородская область, Кстовский р-н, г Кстово, ул Парковая, 7 А	2166 +/-16	493,2383	3 м	под многоквартирным жилым домом
33	52:25:0010330:28	Земельный участок	Нижегородская область, Кстовский р-н, г Кстово, ул Парковая, 7	2800 +/-19	505,1341	3 м	под многоквартирным жилым домом
34	52:25:0010330:29	Земельный участок	Нижегородская область, Кстовский р-н, г Кстово, пр-кт Капитана Рачкова, 10 А	2101 +/-16	356,6806	3 м	под многоквартирным жилым домом
35	52:25:0010330:30	Земельный участок	Нижегородская область, Кстовский р-н, г Кстово, пр-кт Победы, 11	1729 +/-15	385,6480	3 м	под многоквартирным жилым домом
36	52:25:0010330:31	Земельный участок	Нижегородская область, Кстовский р-н, г Кстово, пр-кт Победы, 7 А	985 +/-11	0	3 м	под многоквартирным жилым домом
37	52:25:0010330:32	Земельный участок	Нижегородская область, Кстовский р-н, г Кстово, пр-кт Капитана Рачкова	156 +/-4	108,6381	3 м	занимаемого трансформаторной подстанцией 1201
38	52:25:0010330:33	Земельный участок	Нижегородская область, Кстовский р-н, г Кстово, пр-кт Победы, 7	2313 +/-17	0	3 м	под многоквартирным жилым домом
39	52:25:0010330:34	Земельный	Нижегородская область,	1661 +/-14	347,8756	3 м	под

		участок	Кстовский р-н, г Кстово, пр-кт Капитана Рачкова, 12 А				многоквартирным жилым домом
40	<u>52:25:0010330:35</u>	Земельный участок	Нижегородская область, Кстовский р-н, г Кстово, пр-кт Капитана Рачкова, 12	1666 +/-14	238,6494	3 м	под многоквартирным жилым домом
41	<u>52:25:0010330:770</u>	Земельный участок	607657, Нижегородская область, Кстовский р-н, г Кстово, ул Парковая	197 +/-5	173,8949	3 м	под трансформаторной подстанцией 1152
42	<u>52:25:0010330:1299</u>	Земельный участок	607657, Нижегородская область, Кстовский р-н, г Кстово, ул Парковая, уч 7Б	89 +/-3	118,6212	15 м	для строительства магазина
43	<u>52:25:0010330:1316</u>	Земельный участок	607650, Нижегородская область, Кстовский р-н, г Кстово, ул Парковая	63 +/-3	574,0345	15 м	магазины
44	<u>52:25:0010330:1318</u>	Земельный участок	607657, Нижегородская область, Кстовский р-н, г Кстово, пр-кт Победы, д 13	5 +/-1	0	20 м	обслуживание жилой застройки
45	-	Контейнерная площадка	Нижегородская область, Кстовский р-н, г Кстово, пр-кт капитана Рачкова, д.16	Площадь КП: 60	461,3805	7м	
46	-	Контейнерная площадка	Нижегородская область, Кстовский р-н, г Кстово, ул.Парковая, д.11А	Площадь КП: 48	0	7м	
47	-	Контейнерная площадка	Нижегородская область, Кстовский р-н, г Кстово, ул.Парковая, д.12, корп.2 (2-я пл.)	Площадь КП: 14	0	7м	
48	-	Контейнерная площадка	Нижегородская область, Кстовский р-н, г Кстово, ул.Парковая, д.12, корп.2 (1-я пл.)	Площадь КП: 14	0	7м	
49	-	Контейнерная площадка	Нижегородская область, Кстовский р-н, г Кстово,	Площадь КП: 14	0	7м	

			ул.Парковая, д.6, (1-я пл.)				
50	-	Контейнерная площадка	Нижегородская область, Кстовский р-н, г Кстово, ул.Парковая, д.6, (2-я пл.)	Площадь КП: 14	0	7м	
51	-	Контейнерная площадка	Нижегородская область, Кстовский р-н, г Кстово, ул.Парковая, д.10	Площадь КП: 12	0	7м	
52	-	Контейнерная площадка	Нижегородская область, Кстовский р-н, г Кстово, ул.Парковая, д.7А	Площадь КП: 23	190,2037	7м	
53	-	Контейнерная площадка	Нижегородская область, Кстовский р-н, г Кстово, пр-кт Победы, д.13	Площадь КП: 16	0	7м	
54	-	Контейнерная площадка	Нижегородская область, Кстовский р-н, г Кстово, пр-кт Победы, д.7	Площадь КП: 15	285,0698	7м	
55	-	Нежилое здание	Нижегородская область, Кстовский р-н, г Кстово, пр-кт капитана Рачкова, д.12	-	696,2044	30 м	

Северо-восточный район квартал 35. Общие сведения об объектах недвижимости в кадастровом квартале 52:25:0010332

Номер п/п	Кадастровый номер объекта недвижимости	Вид объекта недвижимости	Адрес	Площадь или основная характеристика	Площадь прилегающей территории	Параметры границ прилегающих территорий	Виды разрешенного использования
1	2	3	4	5	6	7	8
1	<u>52:25:0010332:6</u>	Земельный участок	Местоположение установлено относительно ориентира, расположенного в границах участка. Почтовый адрес ориентира: Нижегородская область, Кстовский р-н, г Кстово, ГСК "АТС", гараж № 2	34	Общая площадь гаражного массива: 1945,6957	20 м	Под гаражом
	<u>52:25:0010332:7</u>	Земельный участок	Местоположение установлено относительно ориентира, расположенного в границах участка. Почтовый адрес ориентира: Нижегородская область, Кстовский р-н, г Кстово, пр-кт Рачкова, ГСК "АТС", гараж № 3	33			Под гаражом № 3
	<u>52:25:0010332:8</u>	Земельный участок	Местоположение установлено относительно ориентира, расположенного в границах участка. Почтовый адрес ориентира: Нижегородская область, г Кстово, ул гаражный кооператив "АТС", гараж № 4	31			Под гаражом
	<u>52:25:0010332:10</u>	Земельный участок	Нижегородская область, Кстовский р-н, г Кстово, тер ГСК АТС	37 +/-2			под гаражным боксом №6
	<u>52:25:0010332:11</u>	Земельный участок	Местоположение установлено относительно ориентира, расположенного в границах участка. Почтовый адрес	38			Для использования индивидуального гаража

			ориентира: Нижегородская область, г Кстово, ул гаражный кооператив "АТС", кв Гараж № 7				
1	<u>52:25:0010332:12</u>	Земельный участок	Местоположение установлено относительно ориентира, расположенного в границах участка. Почтовый адрес ориентира: Нижегородская область, г Кстово, ул ГСК "АТС", уч 8	33	Общая площадь гаражного массива: 1945,6957	20 м	Размещение гаража № 8
	<u>52:25:0010332:13</u>	Земельный участок	Местоположение установлено относительно ориентира, расположенного в границах участка. Почтовый адрес ориентира: Нижегородская область, г Кстово, пр-кт Рачкова	30			Под индивидуальным гаражом № 9
	<u>52:25:0010332:15</u>	Земельный участок	Местоположение установлено относительно ориентира, расположенного в границах участка. Почтовый адрес ориентира: Нижегородская область, г Кстово, пр-кт капитана Рачкова	33			Под объекты транспорта
	<u>52:25:0010332:29</u>	Земельный участок	Местоположение установлено относительно ориентира, расположенного в границах участка. Почтовый адрес ориентира: Нижегородская область, г Кстово, пр-кт Рачкова, ГСК "АТС" гараж № 25	42 +/-2.27			Под гаражом
	<u>52:25:0010332:34</u>	Земельный участок	Местоположение установлено относительно ориентира, расположенного в границах участка. Почтовый адрес ориентира: Нижегородская область, г Кстово, ул гаражный кооператив "АТС", кв гараж №	43			Под гаражом № 30

			30				
	<u>52:25:0010332:35</u>	Земельный участок	Местоположение установлено относительно ориентира, расположенного в границах участка. Почтовый адрес ориентира: Нижегородская область, г Кстово, ул ГСК "АТС", гараж 41	35			Под гаражом № 41
1	<u>52:25:0010332:60</u>	Земельный участок	Местоположение установлено относительно ориентира, расположенного в границах участка. Почтовый адрес ориентира: Нижегородская область, г Кстово, пр-кт капитана Рачкова	32	Общая площадь гаражного массива: 1945,6957	20 м	Гараж
	<u>52:25:0010332:62</u>	Земельный участок	Местоположение установлено относительно ориентира, расположенного в границах участка. Почтовый адрес ориентира: Нижегородская область, г Кстово, пр-кт Победы	28 +/-3.73			Под индивидуальным гаражом № 58
	<u>52:25:0010332:63</u>	Земельный участок	Местоположение установлено относительно ориентира, расположенного в границах участка. Почтовый адрес ориентира: Нижегородская область, Кстовский р-н, г Кстово	32			Под индивидуальный гараж
	<u>52:25:0010332:71</u>	Земельный участок	Местоположение установлено относительно ориентира, расположенного в границах участка. Почтовый адрес ориентира: Нижегородская область, Кстовский р-н, г Кстово, ГСК "АТС", гараж № 31	38			под гаражом
	<u>52:25:0010332:72</u>	Земельный участок	Нижегородская область, Кстовский р-н, г Кстово, тер	40 +/-2			Под гаражом

			ГСК АТС, гараж № 12				
	<u>52:25:0010332:74</u>	Земельный участок	Нижегородская область, Кстовский р-н, г Кстово, тер ГСК АТС, гараж № 52	31 +/-2			Под гаражом
1	<u>52:25:0010332:75</u>	Земельный участок	Нижегородская область, Кстовский р-н, г Кстово, тер ГСК АТС, гараж № 16	35 +/-2	Общая площадь гаражного массива: 1945,6957	20 м	Под гаражом
2	<u>52:25:0010332:76</u>	Земельный участок	Нижегородская область, Кстовский р-н, г Кстово, пр-кт Победы	67 +/-3		20 м	общественное питание
3	<u>52:25:0010332:77</u>	Земельный участок	Местоположение установлено относительно ориентира, расположенного в границах участка. Почтовый адрес ориентира: Нижегородская область, г Кстово, пр-кт Победы	199 +/-5	222,1041	20 м	общественное питание
4	<u>52:25:0010332:1342</u>	Земельный участок	Местоположение установлено относительно ориентира, расположенного в границах участка. Почтовый адрес ориентира: Нижегородская область, г Кстово, пр-кт Победы	6417 +/-28		650,1492	3м
5	<u>52:25:0010332:79</u>	Земельный участок	Местоположение установлено относительно ориентира, расположенного в границах участка. Почтовый адрес ориентира: Нижегородская область, г Кстово, пр-кт Победы	132 +/-4	222,1041	20 м	общественное питание
6	<u>52:25:0010332:272</u>	Земельный участок	Нижегородская область, г Кстово, пр-кт Победы, д в районе АТС №3	20 +/-2	412,6891	15 м	для размещения объекта временного использования- киоска
7	<u>52:25:0010332:357</u>	Земельный	Нижегородская область,	7271 +/-30	736,4141	3 м	для эксплуатации

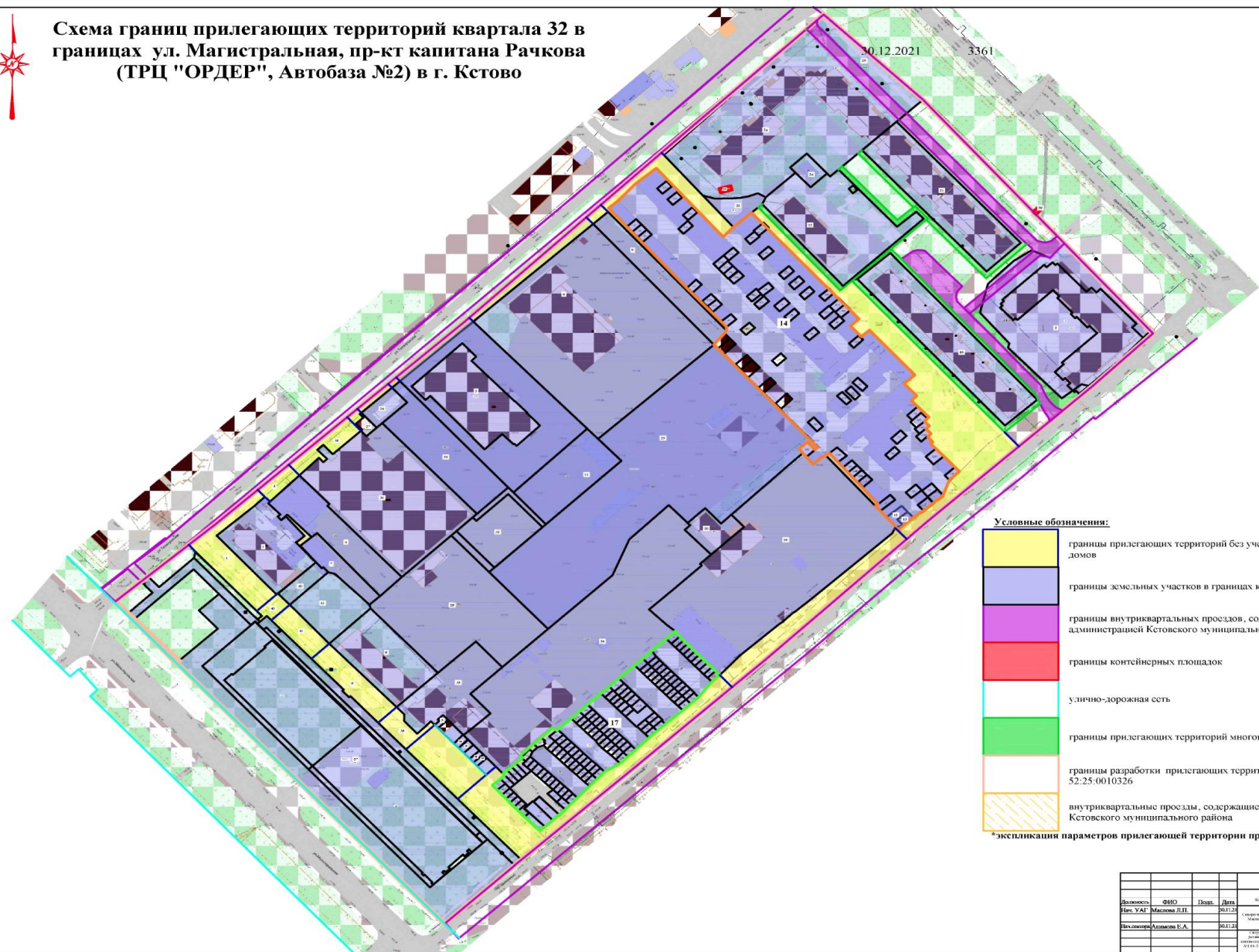
		участок	Кстовский р-н, г Кстово, пр-кт Победы, д 16				многоквартирного жилого дома
8	<u>52:25:0010332:380</u>	Земельный участок	Нижегородская область, Кстовский р-н, г Кстово, пр-кт Победы, д 14	1344 +/-13	373,2574	20 м	для строительства гаражей
1	<u>52:25:0010332:633</u>	Земельный участок	607650, Нижегородская область, Кстовский р-н, г Кстово, пр-кт Капитана Рачкова	35 +/-2	Общая площадь гаражного массива: 1945,6957	20 м	Для строительства индивидуального гаража
1	<u>52:25:0010332:634</u>	Земельный участок	607650, Нижегородская область, Кстовский р-н, г Кстово, тер ГСК АТС, гараж 55	32 +/-2		20 м	обслуживание автотранспорта
	<u>52:25:0010332:635</u>	Земельный участок	607650, Нижегородская область, Кстовский р-н, г Кстово, тер ГСК АТС, гараж 26	42 +/-2			для обслуживания автотранспорта
9	<u>52:25:0010332:649</u>	Земельный участок	607657, Нижегородская область, Кстовский р-н, г Кстово, пр-кт Победы	35 +/-2	10,5904	20 м	Для использования нежилого здания автоматической телефонной станции АТС-3
10	<u>52:25:0010332:654</u>	Земельный участок	607657, Нижегородская область, Кстовский р-н, г Кстово, пр-кт Победы	66 +/-3	21,5416	20 м	Для использования нежилого здания автоматической телефонной станции АТС-3
11	<u>52:25:0010332:655</u>	Земельный участок	607657, Нижегородская область, Кстовский р-н, г Кстово, пр-кт Победы	4920 +/-25	55,2159	20 м	Для использования нежилого здания автоматической телефонной станции АТС-3
12	-	Контейнерная площадка	Нижегородская область, Кстовский р-н, г Кстово, пр-кт Победы, д.16	Площадь КП: 17	226,7377	7м	

13	-	Контейнерная площадка	Нижегородская область, Кстовский р-н, г Кстово, пр-кт Победы, д.14	Площадь КП: 27	0	7м	
14	<u>52:25:0010332:1344</u>	Земельный участок	Российская Федерация, Нижегородская область, р-н Кстовский, г Кстово, пр-кт Победы, в районе д.14	183	38,6961	3 м	Коммунальное обслуживание
15	<u>52:25:0010332:1343</u>	Земельный участок	Российская Федерация, Нижегородская область, р-н Кстовский, г Кстово, пр-кт Победы, в районе д.14	102	85,1720	3 м	Коммунальное обслуживание



Схема границ прилегающих территорий квартала 32 в границах ул. Магистральная, пр-кт капитана Рачкова (ТРЦ "ОРДЕР", Автобаза №2) в г. Кстово

УТВЕРЖДЕНО
 постановлением администрации
 Кстовского муниципального района
 от _____ № _____



- Условные обозначения:**
- границы прилегающих территорий без учета территорий многоквартирных жилых домов
 - границы земельных участков в границах кадастрового квартала 52:25:0010320
 - границы внутриквартальных проездов, содержание которых осуществляется администрацией Кстовского муниципального района
 - границы контейнерных площадок
 - улично-дорожная сеть
 - границы прилегающих территорий многоквартирных домов
 - границы разработки прилегающих территории в отношении кадастрового квартала 52:25:0010326
 - внутриквартальные проезды, содержащиеся в реестре муниципального имущества Кстовского муниципального района
- *эксplikация параметров прилегающей территории представлена в приложении 1 к схемам

				Утверждено администрацией Кстовского муниципального района	
Должность	ФИО	Подп.	Дата		
Исполн.	Маслов Л.П.		30.12.2021		
Исполн.	Алимова Е.А.		30.12.2021		
				Лист <u> </u> из <u> </u> М 1:1000	
				Стор. исход. документа	

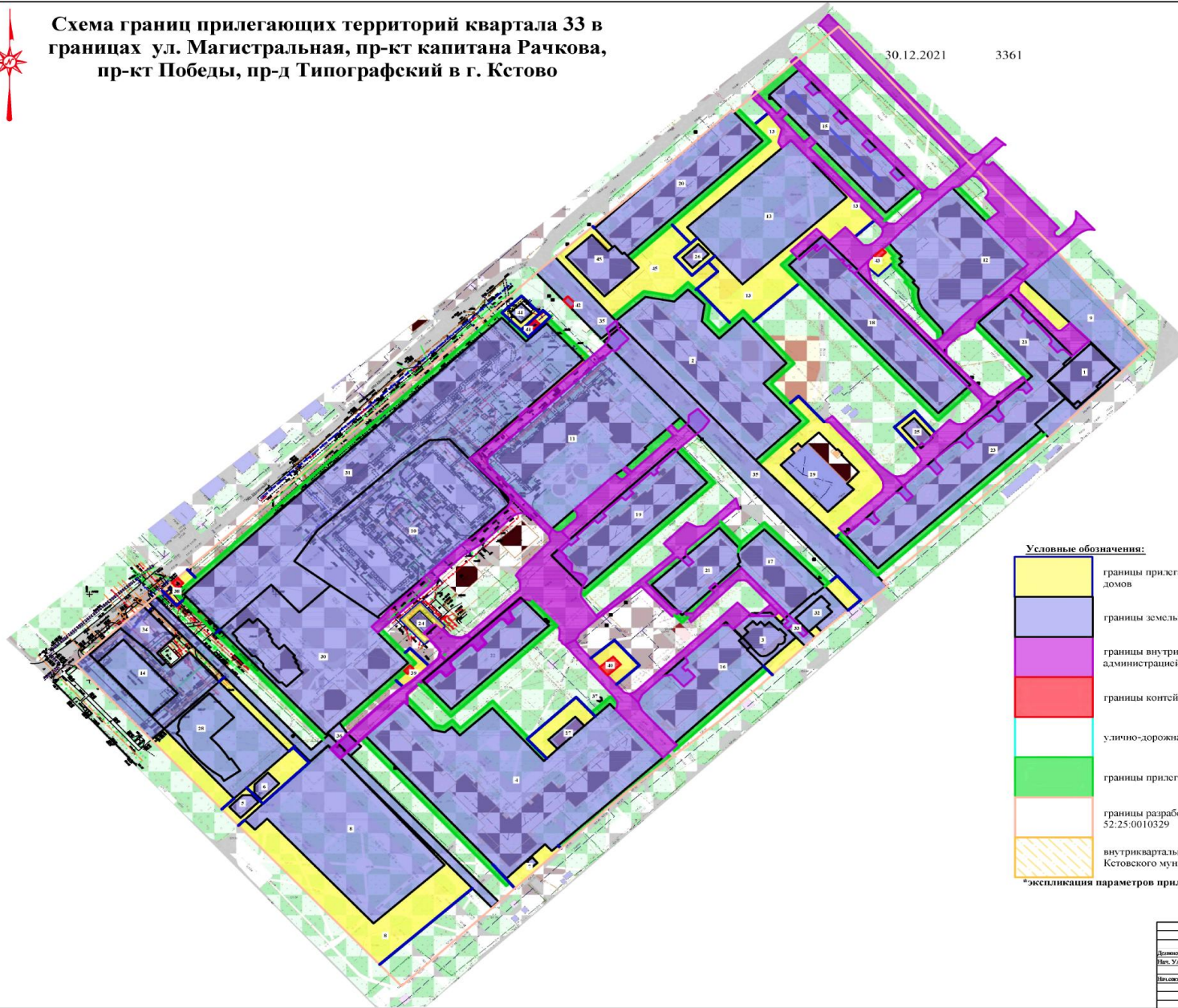


Схема границ прилегающих территорий квартала 33 в границах ул. Магистральная, пр-кт капитана Рачкова, пр-д Победы, пр-д Типографский в г. Кетово

30.12.2021

3361

УТВЕРЖДЕН
постановлением администрации
Кетовского муниципального района
от _____ № _____



Условные обозначения:

- границы прилегающих территорий без учета территорий многоквартирных жилых домов
- границы земельных участков в границах кадастрового квартала 52:25:0010329
- границы внутриквартальных проездов, содержание которых осуществляется администрацией Кетовского муниципального района
- границы контейнерных площадок
- улично-дорожная сеть
- границы прилегающих территорий многоквартирных домов
- границы разработки прилегающих территории в отношении кадастрового квартала 52:25:0010329
- внутриквартальные проезды, содержащиеся в реестре муниципального имущества Кетовского муниципального района

*экспликация параметров прилегающей территории представлена в приложении 1 к схемам

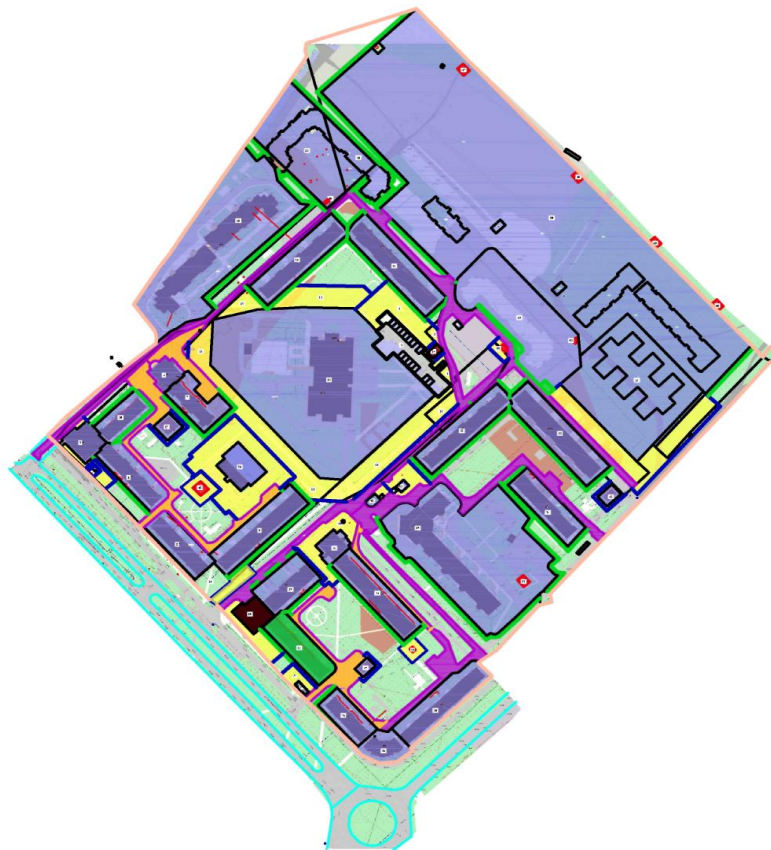
Должность	ФИО	Подп.	Дата	Утверждено администрацией исполнительного органа администрации Кетовского муниципального района Тверской области	
Исполн. УАГ	Маслова Л.П.		07.12.21	Сектор развития района, операционный 33 в границах ул. Магистральная, пр-д Победы, пр-д Типографский в г. Кетово	Лист <u> </u> из <u> </u> М 1:1000
Исполнитель	Алимова Е.А.		07.12.21	Сектор развития района, операционный 33 в границах ул. Магистральная, пр-д Победы, пр-д Типографский в г. Кетово	Сектор развития администрации











Схема границ прилегающих территорий квартала 34 в границах пр-кт капитана Рачкова, СНТ "Строитель", ул. Парковая, СНТ "Волга" в г. Кстово

30.12.2021 3361

УТВЕРЖДЕН
постановлением администрации
Кстовского муниципального района
от _____ № _____



Условные обозначения:

-  границы прилегающих территорий без учета территорий многоквартирных жилых домов
-  границы земельных участков в границах кадастровых кварталов 52:25:0010328, 52:25:0010327, 52:25:0010344, 52:25:0010330
-  границы внутриквартальных проездов, содержание которых осуществляется администрацией Кстовского муниципального района
-  границы контейнерных площадок
-  улично-дорожная сеть
-  границы прилегающих территорий многоквартирных домов
-  границы разработки прилегающих территории в отношении кадастровых кварталов 52:25:0010328, 52:25:0010327, 52:25:0010344, 52:25:0010330
-  внутриквартальные проезды, содержащиеся в реестре муниципального имущества Кстовского муниципального района

*экспликация параметров прилегающей территории представлена в приложении 1 к схемам

Должность	ФИО	Подп.	Дата		
Мэр УАИ	Маслов Д.П.		01.12.21		
Ведущий	Акимов Е.А.		01.12.21	Лист	М 1 2000

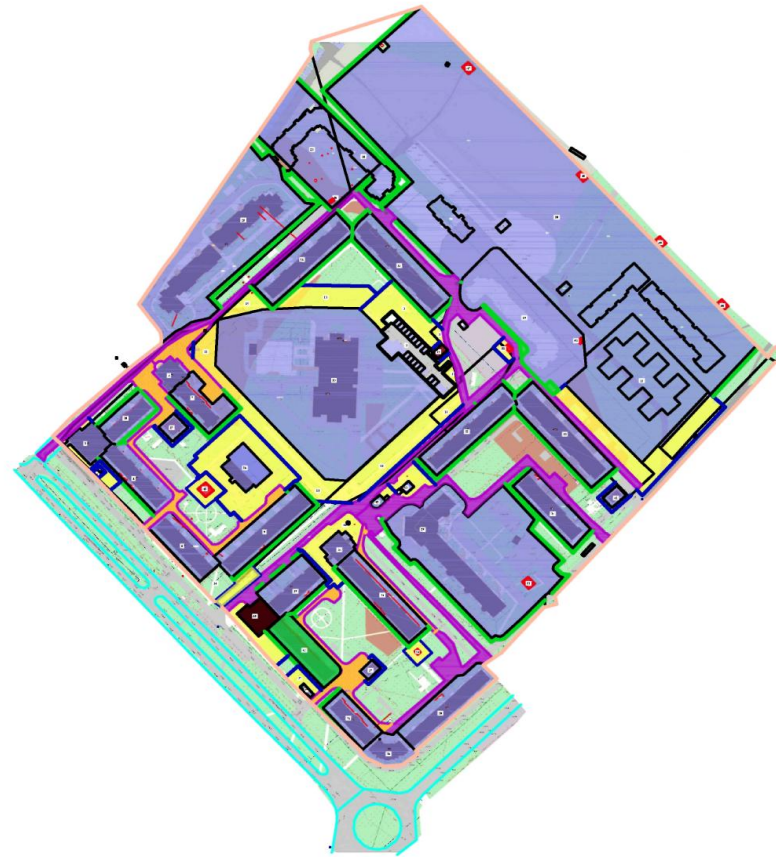


Схема границ прилегающих территорий квартала 34 в границах пр-кт капитана Рачкова, СНТ "Строитель", ул. Парковая, СНТ "Волга" в г. Кстово

30.12.2021

3361

УТВЕРЖДЕН
постановлением администрации
Кстовского муниципального района
от _____ № _____



Условные обозначения:

- границы прилегающих территорий без учета территорий многоквартирных жилых домов
- границы земельных участков в границах кадастровых кварталов 52:25:0010328, 52:25:0010327, 52:25:0010344, 52:25:0010330
- границы внутриквартальных проездов, содержание которых осуществляется администрацией Кстовского муниципального района
- границы контейнерных площадок
- улично-дорожная сеть
- границы прилегающих территорий многоквартирных домов
- границы разработки прилегающих территорий в отношении кадастровых кварталов 52:25:0010328, 52:25:0010327, 52:25:0010344, 52:25:0010330
- внутриквартальные проезды, содержащиеся в реестре муниципального имущества Кстовского муниципального района

*Репликация параметров прилегающей территории представлена в приложении 1 к схемам

				Управление архитектуры и градостроительства Кстовского муниципального района Нижегородской области	
Должность:	ФИО:	Подп.	Дата:		
Вед. УАГ	Мискина Л.П.		01.12.21		
Масштаб:	Дополнен Е.А.		01.12.21	Лист	М 1:2000
				Стор. рабочей документации	