

Администрация
Кстовского муниципального района
Нижегородской области
ПОСТАНОВЛЕНИЕ

30.11.2021

№ 2905

Об утверждении схем прилегающих территорий северо-западного района г. Кстово Нижегородской области

В соответствии с Законом Нижегородской области от 10.09.2010 года № 144-З «Об обеспечении чистоты и порядка на территории Нижегородской области», решением городской Думы г. Кстово Кстовского района Нижегородской области от 28.11.2019 № 419 «Об утверждении Правил благоустройства города Кстово Кстовского района Нижегородской области» постановляю:

1. Утвердить схемы прилегающих территорий северо-западного района г. Кстово кварталы 20-23, в границах следующих улиц:

- квартал 20 в границах ул. Зеленая, ул. Шохина, ул. Кстовская, б-р Нефтепереработчиков;

- квартал 21 в границах ул. Магистральная, ул. Зеленая, б-р Нефтепереработчиков;

- кварталы 22, 23 в границах микрорайона №3 (ул. Зеленая, б-р Нефтепереработчиков).

2. Управлению организационной работы обеспечить размещение данного постановления на официальном сайте администрации Кстовского муниципального района и опубликовать в газете «Маяк».

3. Настоящее постановление вступает в силу со дня его опубликования в газете «Маяк».

4. Отделу контроля, документационного обеспечения, писем и обращений граждан довести настоящее постановление до управления архитектуры и градостроительства, Комитета по управлению муниципальным имуществом Кстовского муниципального района, управления ЖКХ и инженерной инфраструктуры, управления строительства, управления благоустройства, МКУ «Дороги Кстовского муниципального района», МБУ «Управление благоустройства» города Кстово.

Глава
местного самоуправления

А.Г.Чертков

УТВЕРЖДЕНпостановлением администрации
Кстовского муниципального района
от 30.11.2021 № 2905**Северо-западный район квартал 20. Общие сведения об объектах недвижимости в кадастровых кварталах
52:25:0010716, 52:25:0010715, 52:25:0010720**

Номер п/п	Кадастровый номер объекта недвижимости	Вид объекта недвижимости	Адрес	Площадь земельного участка	Площадь прилегающей территории	Параметры границ прилегающих территорий	Виды разрешенного использования
1	2	3	4	5	6	7	8
1	<u>52:25:0010716:1</u>	Земельный участок	Местоположение установлено относительно ориентира, расположенного в границах участка. Почтовый адрес ориентира: Нижегородская область, г Кстово	19887	7213,6214	20 м	Профилакторий
2	<u>52:25:0010716:6</u> (входит в единое землепользование 52:25:0000000:1)	Земельный участок	Местоположение установлено относительно ориентира, расположенного в границах участка. Почтовый адрес ориентира: Нижегородская область, г Кстово, ул Зеленая, дом № 16	15644	228,693	3 м	ЗЕМЛИ НАСЕЛЕННЫХ ПУНКТОВ
3	<u>52:25:0010716:8</u>	Земельный участок	Местоположение установлено относительно ориентира, расположенного в границах участка. Почтовый адрес ориентира: Нижегородская область, г Кстово, ул Кстовская, Дом № 13	5614	612,5679	3 м	Под жилым домом
4	<u>52:25:0010716:20</u>	Земельный	Местоположение установлено	564	283,4581	20 м	Под офисным

		участок	относительно ориентира, расположенного в границах участка. Почтовый адрес ориентира: Нижегородская область, г Кстово, ул Зеленая, под пристроем к дому № 18				помещением
5	<u>52:25:0010716:21</u>	Земельный участок	Местоположение установлено относительно ориентира, расположенного в границах участка. Почтовый адрес ориентира: Нижегородская область, г Кстово, ул Зеленая, Дом № 5	6875	831,9646	3м	Под незавершенным строительством жилым домом
6	<u>52:25:0010716:22</u> (входит в единое землепользование 52:25:0000000:24)	Земельный участок	Местоположение установлено относительно ориентира, расположенного в границах участка. Почтовый адрес ориентира: Нижегородская область, г Кстово	45	0	20 м	_____
7	<u>52:25:0010716:23</u> (входит в единое землепользование 52:25:0000000:31)	Земельный участок	Местоположение установлено относительно ориентира, расположенного в границах участка. Почтовый адрес ориентира: Нижегородская область, г Кстово, мкр 4	13	0	20 м	_____
8	<u>52:25:0010716:24</u>	Земельный участок	Местоположение установлено относительно ориентира, расположенного в границах участка. Почтовый адрес ориентира: Нижегородская область, г Кстово, мкр 4	1000	306,7254	20 м	Под газовой котельной(энергетическое)
9	<u>52:25:0010716:26</u> (входит в единое землепользование)	Земельный участок	Местоположение установлено относительно ориентира, расположенного в границах	23430	862,9648	3 м	_____

	е 52:25:0000000:69)		участка. Ориентир между д.№11 по ул.Кстовской и д.№16 по ул.Зеленой. Почтовый адрес ориентира: Нижегородская область, г Кстово				
10	<u>52:25:0010716:28</u>	Земельный участок	Местоположение установлено относительно ориентира, расположенного в границах участка. Почтовый адрес ориентира: Нижегородская область, Кстовский р-н, г Кстово, ул гаражно-строительный кооператив "Кудьма", гараж № 13	30	Общая площадь гаражного массива: 3306,8482	20 м	Под гаражом
	<u>52:25:0010716:29</u>	Земельный участок	Местоположение установлено относительно ориентира, расположенного в границах участка. Почтовый адрес ориентира: Нижегородская область, Кстовский р-н, г Кстово, тер гаражно-строительный кооператив "Кудьма", гараж № 12	30			Общая площадь гаражного массива: 3306,8482
	<u>52:25:0010716:32</u>	Земельный участок	Местоположение установлено относительно ориентира, расположенного в границах участка. Почтовый адрес ориентира: Нижегородская область, Кстовский р-н, г Кстово, тер ГСК Кудьма, гараж 23	44	Общая площадь гаражного массива: 3306,8482	20 м	
	<u>52:25:0010716:34</u>	Земельный участок	Местоположение установлено относительно ориентира,	30 +/-2			20 м

			расположенного в границах участка. Почтовый адрес ориентира: Нижегородская область, Кстовский р-н, г Кстово, тер ГСК Кудьма, гараж № 5				
<u>52:25:0010716:35</u>	Земельный участок	Местоположение установлено относительно ориентира, расположенного в границах участка. Почтовый адрес ориентира: Нижегородская область, Кстовский р-н, г Кстово, тер ГСК Кудьма, гараж № 19	30 +/-2		20 м	под индивидуальным гаражом	
<u>52:25:0010716:36</u>	Земельный участок	Местоположение установлено относительно ориентира, расположенного в границах участка. Почтовый адрес ориентира: Нижегородская область, Кстовский р-н, г Кстово, тер ГСК Кудьма, гараж № 17	30 +/-2		20 м	под индивидуальный гараж	
<u>52:25:0010716:37</u>	Земельный участок	Местоположение установлено относительно ориентира, расположенного в границах участка. Почтовый адрес ориентира: Нижегородская область, Кстовский р-н, г Кстово, тер ГСК Кудьма, гараж № 16	30 +/-2	Общая площадь гаражного массива: 3306,8482	20 м	под индивидуальным гаражом	
<u>52:25:0010716:38</u>	Земельный участок	Местоположение установлено относительно ориентира, расположенного в границах участка. Почтовый адрес	29 +/-2		20 м	под индивидуальный гараж	

			ориентира: Нижегородская область, Кстовский р-н, г Кстово, тер ГСК Кудьма, гараж № 20				
10	<u>52:25:0010716:45</u>	Земельный участок	Нижегородская область, Кстовский р-н, г Кстово	38 +/-2	Общая площадь гаражного массива: 3306,8482	20 м	под индивидуальный гараж
	<u>52:25:0010716:73</u> 8	Земельный участок	Нижегородская область, Кстовский р-н, г Кстово, тер ГСК Лесное-4, строен гараж № 14	32 +/-2		20 м	занимаемый гаражом
	<u>52:25:0010716:80</u> 8	Земельный участок	Нижегородская область, Кстовский р-н, г Кстово, гск Лесное-4	37 +/-2		20 м	под гаражом
	<u>52:25:0010716:96</u> 2	Земельный участок	607655, Нижегородская область, Кстовский р-н, г Кстово, тер ГСК Лесное-4, гараж 1	32 +/-2		20 м	под гаражом
	<u>52:25:0010716:82</u> 1	Земельный участок	Нижегородская область, Кстовский р-н, г Кстово	30 +/-2		20 м	под гаражным боксом
	<u>52:25:0010716:18</u> 46	Земельный участок	607663, Нижегородская область, Кстовский р-н, г Кстово, тер ГСК Кудьма, бокс 1	32 +/-2	20 м	под индивидуальный гараж	
	<u>52:25:0010716:18</u> 47	Земельный участок	607663, Нижегородская область, Кстовский р-н, г Кстово, тер ГСК Кудьма	31 +/-2	20 м	под индивидуальный гараж	
	<u>52:25:0010716:18</u> 49	Земельный участок	607663, Нижегородская область, Кстовский р-н, г Кстово, тер ГСК Кудьма	29 +/-2	20 м	под индивидуальный гараж	
	<u>52:25:0010716:18</u> 50	Земельный участок	607663, Нижегородская область, Кстовский р-н, г Кстово, тер ГСК Кудьма	30 +/-2	20 м	под индивидуальный гараж	

	<u>52:25:0010716:18</u> 61	Земельный участок	607663, Нижегородская область, Кстовский р-н, г Кстово, тер ГСК Кудьма	30 +/-2		20 м	под индивидуальный гараж
	<u>52:25:0010716:20</u> 53	Земельный участок	607655, Нижегородская область, Кстовский р-н, г Кстово, тер ГСК Лесное-4	41 +/-2		20 м	Объекты гаражного назначения
11	<u>52:25:0010716:40</u>	Земельный участок	Местоположение установлено относительно ориентира, расположенного в границах участка. Почтовый адрес ориентира: Нижегородская область, Кстовский р-н, г Кстово, ул Кстовская	3970 +/-22	671,6174	3 м	под многоквартирным жилым домом
12	<u>52:25:0010716:41</u>	Земельный участок	Нижегородская область, Кстовский р-н, г Кстово, ул Зеленая, 20	7522 +/-30	588,9257	3 м	под многоквартирным жилым домом
13	<u>52:25:0010716:42</u>	Земельный участок	Нижегородская область, Кстовский р-н, г Кстово, ул Зеленая, 18	6611 +/-28	408,7747	3 м	под многоквартирным жилым домом
14	<u>52:25:0010716:43</u>	Земельный участок	Нижегородская область, Кстовский р-н, г Кстово, ул Кстовская, 11	3926 +/-22	688,7651	3 м	под многоквартирным жилым домом
15	<u>52:25:0010716:44</u>	Земельный участок	Нижегородская область, Кстовский р-н, г Кстово, ул Кстовская, 21	3209 +/-20	675,0224	3 м	под многоквартирным жилым домом
17	<u>52:25:0010716:73</u> 9	Земельный участок	Нижегородская область, Кстовский р-н, г Кстово, ул Кстовская	41 +/-2	Общая площадь гаражного массива: 7511,9746	20 м	под гаражным боксом
	<u>52:25:0010716:81</u> 2	Земельный участок	Нижегородская область, Кстовский р-н, г Кстово, ул Кстовская	42 +/-2		20 м	под гаражным боксом
	<u>52:25:0010716:81</u>	Земельный	Нижегородская область,	33 +/-2		20 м	под гаражным боксом

	<u>3</u>	участок	Кстовский р-н, г Кстово, ул Кстовская				
	<u>52:25:0010716:82</u> <u>2</u>	Земельный участок	Нижегородская область, Кстовский р-н, г Кстово, ул Кстовская	83 +/-3		20 м	под гаражным боксом
	<u>52:25:0010716:82</u> <u>3</u>	Земельный участок	Нижегородская область, Кстовский р-н, г Кстово, ул Кстовская	26 +/-2		20 м	под гаражным боксом
	<u>52:25:0010716:82</u> <u>4</u>	Земельный участок	Нижегородская область, Кстовский р-н, г Кстово, ул Кстовская	31 +/-2		20 м	под гаражным боксом
17	<u>52:25:0010716:82</u> <u>5</u>	Земельный участок	Нижегородская область, Кстовский р-н, г Кстово, ул Кстовская	30 +/-2	Общая площадь гаражного массива: 7511,9746	20 м	под гаражным боксом
	<u>52:25:0010716:82</u> <u>6</u>	Земельный участок	Нижегородская область, Кстовский р-н, г Кстово, ул Кстовская	29 +/-2		20 м	под гаражным боксом
	<u>52:25:0010716:82</u> <u>7</u>	Земельный участок	Нижегородская область, Кстовский р-н, г Кстово, ул Кстовская	27 +/-2		20 м	под гаражным боксом
	<u>52:25:0010716:82</u> <u>8</u>	Земельный участок	Нижегородская область, Кстовский р-н, г Кстово, ул Кстовская	30 +/-2		20 м	под гаражным боксом
	<u>52:25:0010716:82</u> <u>9</u>	Земельный участок	Нижегородская область, Кстовский р-н, г Кстово, ул Кстовская	31 +/-2		20 м	под гаражным боксом
	<u>52:25:0010716:83</u> <u>0</u>	Земельный участок	Нижегородская область, Кстовский р-н, г Кстово, ул Кстовская	26 +/-2		20 м	под гаражным боксом
	<u>52:25:0010716:83</u> <u>1</u>	Земельный участок	Нижегородская область, Кстовский р-н, г Кстово, ул	26 +/-2		20 м	под гаражным боксом

		Кстовская				
<u>52:25:0010716:83</u> <u>3</u>	Земельный участок	Нижегородская область, Кстовский р-н, г Кстово, ул Кстовская	26 +/-2		20 м	под гаражным боксом
<u>52:25:0010716:83</u> <u>4</u>	Земельный участок	Нижегородская область, Кстовский р-н, г Кстово, ул Кстовская	31 +/-2		20 м	под гаражом
<u>52:25:0010716:83</u> <u>5</u>	Земельный участок	Нижегородская область, Кстовский р-н, г Кстово, ул Кстовская	32 +/-2		20 м	под гаражом
<u>52:25:0010716:83</u> <u>6</u>	Земельный участок	Нижегородская область, Кстовский р-н, г Кстово, ул Кстовская	33 +/-2		20 м	под гаражным боксом
<u>52:25:0010716:83</u> <u>7</u>	Земельный участок	Нижегородская область, Кстовский р-н, г Кстово, ул Кстовская	31 +/-2		20 м	под гаражом
<u>52:25:0010716:83</u> <u>8</u>	Земельный участок	Нижегородская область, Кстовский р-н, г Кстово, ул Кстовская	31 +/-2		20 м	под гаражным боксом
<u>52:25:0010716:83</u> <u>9</u>	Земельный участок	Нижегородская область, Кстовский р-н, г Кстово, ул Кстовская	31 +/-2		20 м	под гаражным боксом
<u>52:25:0010716:84</u> <u>0</u>	Земельный участок	Нижегородская область, Кстовский р-н, г Кстово, ул Кстовская	32 +/-2		Общая площадь гаражного массива: 7511,9746	20 м
<u>52:25:0010716:84</u> <u>1</u>	Земельный участок	Нижегородская область, Кстовский р-н, г Кстово, ул Кстовская	32 +/-2	20 м		под гаражным боксом
<u>52:25:0010716:84</u> <u>2</u>	Земельный участок	Нижегородская область, Кстовский р-н, г Кстово, ул Кстовская	29 +/-2	20 м		под гаражным боксом

17	<u>52:25:0010716:84</u> 3	Земельный участок	Нижегородская область, Кстовский р-н, г Кстово, ул Кстовская	42 +/-2		20 м	под гаражом
	<u>52:25:0010716:84</u> 4	Земельный участок	Нижегородская область, Кстовский р-н, г Кстово, ул Кстовская	40 +/-2		20 м	под гаражным боксом
	<u>52:25:0010716:84</u> 5	Земельный участок	Нижегородская область, Кстовский р-н, г Кстово, ул Кстовская	28 +/-2		20 м	под гаражным боксом
	<u>52:25:0010716:84</u> 6	Земельный участок	Нижегородская область, Кстовский р-н, г Кстово, ул Кстовская	31 +/-2		20 м	под гаражным боксом
	<u>52:25:0010716:84</u> 7	Земельный участок	Нижегородская область, Кстовский р-н, г Кстово, ул Кстовская	31 +/-2		20 м	под гаражным боксом
	<u>52:25:0010716:84</u> 8	Земельный участок	Нижегородская область, Кстовский р-н, г Кстово, ул Кстовская	31 +/-2		20 м	под гаражным боксом
	<u>52:25:0010716:84</u> 9	Земельный участок	Нижегородская область, Кстовский р-н, г Кстово, ул Кстовская	32 +/-2	Общая площадь гаражного массива: 7511,9746	20 м	под гаражом
	<u>52:25:0010716:85</u> 0	Земельный участок	Нижегородская область, Кстовский р-н, г Кстово, ул Кстовская	32 +/-2		20 м	под гаражом
	<u>52:25:0010716:85</u> 1	Земельный участок	Нижегородская область, Кстовский р-н, г Кстово, ул Кстовская	27 +/-2		20 м	под гаражом
	<u>52:25:0010716:85</u> 2	Земельный участок	Нижегородская область, Кстовский р-н, г Кстово, ул Кстовская	42 +/-2		20 м	под гаражом
	<u>52:25:0010716:85</u>	Земельный	Нижегородская область,	29 +/-2		20 м	под гаражом

	<u>3</u>	участок	Кстовский р-н, г Кстово, ул Кстовская				
	<u>52:25:0010716:85</u> <u>4</u>	Земельный участок	Нижегородская область, Кстовский р-н, г Кстово, ул Кстовская	30 +/-2		20 м	под гаражом
	<u>52:25:0010716:85</u> <u>6</u>	Земельный участок	Нижегородская область, Кстовский р-н, г Кстово, ул Кстовская, бокс 86	85 +/-3		20 м	под гаражным боксом
	<u>52:25:0010716:85</u> <u>7</u>	Земельный участок	Нижегородская область, Кстовский р-н, г Кстово, ул Кстовская, ГСК "Рубеж", бокс 91	34 +/-2		20 м	под гаражным боксом
	<u>52:25:0010716:85</u> <u>8</u>	Земельный участок	Нижегородская область, Кстовский р-н, г Кстово, ул Кстовская, ГСК Рубеж, бокс 95	39 +/-2		20 м	под гаражным боксом
	<u>52:25:0010716:85</u> <u>9</u>	Земельный участок	Нижегородская область, Кстовский р-н, г Кстово, ул Кстовская, ГСК Рубеж, бокс 62	36 +/-2		20 м	под гаражным боксом
	<u>52:25:0010716:86</u> <u>0</u>	Земельный участок	Нижегородская область, Кстовский р-н, г Кстово, ул Кстовская, ГСК Рубеж, бокс 27	25 +/-2		20 м	под гаражным боксом
17	<u>52:25:0010716:86</u> <u>1</u>	Земельный участок	Нижегородская область, Кстовский р-н, г Кстово, ул Кстовская, ГСК Рубеж, бокс 88	43 +/-2	Общая площадь гаражного массива: 7511,9746	20 м	под гаражным боксом
	<u>52:25:0010716:86</u> <u>2</u>	Земельный участок	Нижегородская область, Кстовский р-н, г Кстово, ул Кстовская, ГСК Рубеж, бокс 92	32 +/-2		20 м	под гаражным боксом

<u>52:25:0010716:86</u> 3	Земельный участок	Нижегородская область, Кстовский р-н, г Кстово, ул Кстовская, ГСК Рубеж, бокс 89	98 +/-3		20 м	под гаражом
<u>52:25:0010716:86</u> 4	Земельный участок	Нижегородская область, Кстовский р-н, г Кстово, ул Кстовская, ГСК Рубеж, бокс 63	35 +/-2		20 м	под гаражным боксом
<u>52:25:0010716:86</u> 5	Земельный участок	Нижегородская область, Кстовский р-н, г Кстово, ул Кстовская, ГСК Рубеж, бокс 76	31 +/-2		20 м	под гаражным боксом
<u>52:25:0010716:86</u> 6	Земельный участок	Нижегородская область, Кстовский р-н, г Кстово, ул Кстовская, ГСК Рубеж, бокс 84	52 +/-3		20 м	под гаражным боксом
<u>52:25:0010716:86</u> 7	Земельный участок	Нижегородская область, Кстовский р-н, г Кстово, ул Кстовская, ГСК Рубеж, бокс 115	40 +/-2		20 м	под гаражом
<u>52:25:0010716:86</u> 8	Земельный участок	Нижегородская область, Кстовский р-н, г Кстово, ул Кстовская, ГСК Рубеж, бокс 26	26 +/-2		20 м	под гаражом
<u>52:25:0010716:86</u> 9	Земельный участок	Нижегородская область, Кстовский р-н, г Кстово, ул Кстовская, ГСК Рубеж, гараж 4	33 +/-2		20 м	под гаражом
<u>52:25:0010716:87</u> 0	Земельный участок	Нижегородская область, Кстовский р-н, г Кстово, ул Кстовская, ГСК Рубеж, бокс 96	33 +/-2		20 м	под гаражным боксом

	<u>52:25:0010716:87</u> <u>1</u>	Земельный участок	Нижегородская область, Кстовский р-н, г Кстово, ул Кстовская, ГСК Рубеж, бокс 83	43 +/-2	Общая площадь гаражного массива: 7511,9746	20 м	под гаражным боксом
	<u>52:25:0010716:87</u> <u>5</u>	Земельный участок	607663, Нижегородская область, Кстовский р-н, г Кстово, ул Кстовская	44 +/-2		20 м	под гаражным боксом
	<u>52:25:0010716:87</u> <u>6</u>	Земельный участок	607663, Нижегородская область, Кстовский р-н, г Кстово, ул Кстовская, бокс 116	56 +/-3		20 м	под гаражом
	<u>52:25:0010716:87</u> <u>7</u>	Земельный участок	607663, Нижегородская область, Кстовский р-н, г Кстово, ул Кстовская	29 +/-2		20 м	под гаражом
	<u>52:25:0010716:87</u> <u>8</u>	Земельный участок	607663, Нижегородская область, Кстовский р-н, г Кстово, ул Кстовская	68 +/-3		20 м	под гаражом
	<u>52:25:0010716:87</u> <u>9</u>	Земельный участок	607663, Нижегородская область, Кстовский р-н, г Кстово, ул Кстовская	33 +/-2		20 м	под гаражным боксом
	<u>52:25:0010716:88</u> <u>4</u>	Земельный участок	607663, Нижегородская область, Кстовский р-н, г Кстово, ул Кстовская	24 +/-2		20 м	под гаражом
17	<u>52:25:0010716:88</u> <u>5</u>	Земельный участок	607663, Нижегородская область, Кстовский р-н, г Кстово, ул Кстовская	31 +/-2		20 м	под гаражом
	<u>52:25:0010716:88</u> <u>6</u>	Земельный участок	607663, Нижегородская область, Кстовский р-н, г Кстово, ул Кстовская	43 +/-2		20 м	под гаражом
	<u>52:25:0010716:88</u> <u>8</u>	Земельный участок	607663, Нижегородская область, Кстовский р-н, г Кстово, ул Кстовская	31 +/-2		20 м	под гаражом

<u>52:25:0010716:89</u> 6	Земельный участок	607663, Нижегородская область, Кстовский р-н, г Кстово, ул Кстовская	27 +/-2	Общая площадь гаражного массива: 7511,9746	20 м	Под гаражом
<u>52:25:0010716:93</u> 5	Земельный участок	607663, Нижегородская область, Кстовский р-н, г Кстово, ул Кстовская	34 +/-2		20 м	под гаражным боксом
<u>52:25:0010716:93</u> 6	Земельный участок	607663, Нижегородская область, Кстовский р-н, г Кстово, ул Кстовская	32 +/-2		20 м	под гаражным боксом
<u>52:25:0010716:98</u> 1	Земельный участок	607663, Нижегородская область, Кстовский р-н, г Кстово, ул Кстовская	28 +/-2		20 м	под гаражным боксом
<u>52:25:0010716:98</u> 2	Земельный участок	607663, Нижегородская область, Кстовский р-н, г Кстово, ул Кстовская, бокс 52	31 +/-2		20 м	под гаражным боксом
<u>52:25:0010716:98</u> 3	Земельный участок	607663, Нижегородская область, Кстовский р-н, г Кстово, ул Кстовская, бокс 51	31 +/-2		20 м	под гаражным боксом
<u>52:25:0010716:15</u> 49	Земельный участок	607663, Нижегородская область, Кстовский р-н, г Кстово, ул Кстовская	35 +/-2		20 м	под гаражом
<u>52:25:0010716:15</u> 51	Земельный участок	607663, Нижегородская область, Кстовский р-н, г Кстово, ул Кстовская	32 +/-2		20 м	под гаражным боксом
<u>52:25:0010716:17</u> 45	Земельный участок	607663, Нижегородская область, Кстовский р-н, г Кстово, ул Кстовская, гараж 18	26 +/-2		20 м	под гаражным боксом
<u>52:25:0010716:18</u> 13	Земельный участок	607663, Нижегородская область, Кстовский р-н, г Кстово, ул Кстовская	54 +/-3		20 м	обслуживание автотранспорта
<u>52:25:0010716:18</u>	Земельный	607663, Нижегородская	31 +/-2		20 м	объекты гаражного

	<u>30</u>	участок	область, Кстовский р-н, г Кстово, ул Кстовская, бокс 36				назначения
	<u>52:25:0010716:18</u> <u>31</u>	Земельный участок	607663, Нижегородская область, Кстовский р-н, г Кстово, ул Кстовская	31 +/-2	Общая площадь гаражного массива: 7511,9746	20 м	объекты гаражного назначения
	<u>52:25:0010716:18</u> <u>32</u>	Земельный участок	607663, Нижегородская область, Кстовский р-н, г Кстово, ул Кстовская, бокс 106	31 +/-2		20 м	объекты гаражного назначения
	<u>52:25:0010716:18</u> <u>33</u>	Земельный участок	607663, Нижегородская область, Кстовский р-н, г Кстово, ул Кстовская, бокс 70	39 +/-2		20 м	объекты гаражного назначения
17	<u>52:25:0010716:18</u> <u>65</u>	Земельный участок	607663, Нижегородская область, Кстовский р-н, гараж 11	55 +/-3		20 м	объекты гаражного назначения
	<u>52:25:0010716:20</u> <u>55</u>	Земельный участок	607672, Нижегородская область, Кстовский р-н, г Кстово, ул Кстовская	38 +/-2		20 м	Хранение автотранспорта
18	<u>52:25:0010716:74</u> <u>1</u>	Земельный участок	Нижегородская область, г Кстово, ул Кстовская	88 +/-3	93,1036	3 м	для эксплуатации трансформаторной подстанции 1136
19	<u>52:25:0010716:74</u> <u>2</u>	Земельный участок	Нижегородская область, г Кстово, мкр 4-й	85 +/-3	90,0811	3 м	для эксплуатации трансформаторной подстанции 1158
20	<u>52:25:0010716:74</u> <u>3</u>	Земельный участок	Нижегородская область, г Кстово, мкр 4-й		9,0977	3 м	для эксплуатации распределительной подстанции 58
21	<u>52:25:0010716:74</u> <u>4</u>	Земельный участок	Нижегородская область, г Кстово, мкр 4-й		66,3207	3 м	для эксплуатации трансформаторной подстанции 1166
22	<u>52:25:0010716:88</u> <u>2</u>	Земельный участок	607650, Нижегородская область, Кстовский р-н, г	2062 +/-16	3219,6072	20 м	под зданием центрального

			Кстово, мкр 4-й				теплового пункта №14
23	<u>52:25:0010716:95</u> 6	Земельный участок	Нижегородская область, Кстовский р-н, г Кстово, ул Зеленая	9461 +/-34	998,02	3 м	для эксплуатации многоквартирного жилого дома
24	<u>52:25:0010716:10</u> 19	Земельный участок	607650, Нижегородская область, Кстовский р-н, г Кстово, ул Зеленая	724 +/-9	Общая площадь гаражного массива: 3774,9039	20 м	под гаражами
	<u>52:25:0010716:10</u> 20	Земельный участок	607650, Нижегородская область, Кстовский р-н, г Кстово, ул Зеленая	1279 +/-13		20 м	земли общего пользования (подъездные пути ГСПК "Нефтехим")
	<u>52:25:0010716:10</u> 21	Земельный участок	607650, Нижегородская область, Кстовский р-н, г Кстово, ул Зеленая	920 +/-11		20 м	под гаражами
25	<u>52:25:0010716:15</u> 45	Земельный участок	607650, Нижегородская область, Кстовский р-н, г Кстово, ул Зеленая	15 +/-1	424,3111	20 м	почтовые отделения, телефонные и телеграфные станции
26	<u>52:25:0010716:15</u> 46	Земельный участок	607650, Нижегородская область, Кстовский р-н, г Кстово, ул Зеленая	1772 +/-15	482,5342	20 м	под стоянкой автотранспорта
27	<u>52:25:0010716:17</u> 43	Здание	Нижегородская область, Кстовский р-н, г Кстово, в районе профилактория АО "Норси", гараж №3	площадь: 34.1 кв.м	75,0114	30 м	Нежилое
28	<u>52:25:0010716:17</u> 46	Земельный участок	607650, Нижегородская область, Кстовский р-н, г Кстово, мкр 4-й	42 +/-2	Общая площадь гаражного массива: 3306,373	20 м	под гаражными боксами
	<u>52:25:0010716:17</u> 47	Земельный участок	607650, Нижегородская область, Кстовский р-н, г Кстово, мкр 4-й	1107 +/-12		20 м	земельные участки(территории) общего пользования

<u>52:25:0010716:17</u> 48	Земельный участок	607650, Нижегородская область, Кстовский р-н, г Кстово, мкр 4-й	38 +/-2	Общая площадь гаражного массива: 3306,373	20 м	обслуживание автотранспорта
<u>52:25:0010716:17</u> 49	Земельный участок	607650, Нижегородская область, Кстовский р-н, г Кстово, мкр 4-й	38 +/-2		20 м	обслуживание автотранспорта
<u>52:25:0010716:17</u> 50	Земельный участок	607650, Нижегородская область, Кстовский р-н, г Кстово, мкр 4-й	36 +/-2		20 м	под гаражными боксами
<u>52:25:0010716:17</u> 51	Земельный участок	607650, Нижегородская область, Кстовский р-н, г Кстово, мкр 4-й	37 +/-2		20 м	под гаражными боксами
<u>52:25:0010716:17</u> 52	Земельный участок	607650, Нижегородская область, Кстовский р-н, г Кстово, мкр 4-й	35 +/-2		20 м	обслуживание автотранспорта
<u>52:25:0010716:17</u> 53	Земельный участок	607650, Нижегородская область, Кстовский р-н, г Кстово, мкр 4-й	35 +/-2		20 м	под гаражными боксами
<u>52:25:0010716:17</u> 54	Земельный участок	607650, Нижегородская область, Кстовский р-н, г Кстово, мкр 4-й	36 +/-2		20 м	обслуживание автотранспорта
<u>52:25:0010716:17</u> 55	Земельный участок	607650, Нижегородская область, Кстовский р-н, г Кстово, мкр 4-й	34 +/-2		20 м	под гаражными боксами
<u>52:25:0010716:17</u> 56	Земельный участок	607650, Нижегородская область, Кстовский р-н, г Кстово, мкр 4-й	34 +/-2		20 м	под гаражными боксами
<u>52:25:0010716:17</u> 57	Земельный участок	607650, Нижегородская область, Кстовский р-н, г Кстово, мкр 4-й	34 +/-2		20 м	обслуживание автотранспорта
<u>52:25:0010716:17</u>	Земельный	607650, Нижегородская	37 +/-2		20 м	обслуживание

28	<u>58</u>	участок	область, Кстовский р-н, г Кстово, мкр 4-й		Общая площадь гаражного массива: 3306,373		автотранспорта
	<u>52:25:0010716:17</u> <u>59</u>	Земельный участок	607650, Нижегородская область, Кстовский р-н, г Кстово, мкр 4-й	39 +/-2		20 м	обслуживание автотранспорта
	<u>52:25:0010716:17</u> <u>60</u>	Земельный участок	607650, Нижегородская область, Кстовский р-н, г Кстово, мкр 4-й	41 +/-2		20 м	под гаражными боксами
	<u>52:25:0010716:17</u> <u>61</u>	Земельный участок	607650, Нижегородская область, Кстовский р-н, г Кстово, мкр 4-й	43 +/-2		20 м	обслуживание автотранспорта
	<u>52:25:0010716:17</u> <u>62</u>	Земельный участок	607650, Нижегородская область, Кстовский р-н, г Кстово, мкр 4-й	37 +/-2		20 м	обслуживание автотранспорта
	<u>52:25:0010716:17</u> <u>63</u>	Земельный участок	607650, Нижегородская область, Кстовский р-н, г Кстово, мкр 4-й	36 +/-2		20 м	под гаражными боксами
	<u>52:25:0010716:17</u> <u>64</u>	Земельный участок	607650, Нижегородская область, Кстовский р-н, г Кстово, мкр 4-й	40 +/-2		20 м	под гаражными боксами
	<u>52:25:0010716:17</u> <u>65</u>	Земельный участок	607650, Нижегородская область, Кстовский р-н, г Кстово, мкр 4-й	51 +/-2		20 м	обслуживание автотранспорта
	<u>52:25:0010716:17</u> <u>66</u>	Земельный участок	607650, Нижегородская область, Кстовский р-н, г Кстово, мкр 4-й	37 +/-2		20 м	под гаражными боксами
	<u>52:25:0010716:17</u> <u>67</u>	Земельный участок	607650, Нижегородская область, Кстовский р-н, г Кстово, мкр 4-й	38 +/-2		20 м	под гаражными боксами
<u>52:25:0010716:17</u> <u>68</u>	Земельный участок	607650, Нижегородская область, Кстовский р-н, г	39 +/-2	20 м	обслуживание автотранспорта		

			Кстово, мкр 4-й			
	<u>52:25:0010716:17</u> <u>69</u>	Земельный участок	607650, Нижегородская область, Кстовский р-н, г Кстово, мкр 4-й	35 +/-2		20 м обслуживание автотранспорта
	<u>52:25:0010716:17</u> <u>70</u>	Земельный участок	607650, Нижегородская область, Кстовский р-н, г Кстово, мкр 4-й	39 +/-2		20 м обслуживание автотранспорта
	<u>52:25:0010716:17</u> <u>71</u>	Земельный участок	607650, Нижегородская область, Кстовский р-н, г Кстово, мкр 4-й	40 +/-2		20 м под гаражными боксами
	<u>52:25:0010716:17</u> <u>72</u>	Земельный участок	607650, Нижегородская область, Кстовский р-н, г Кстово, мкр 4-й	47 +/-2		20 м обслуживание автотранспорта
	<u>52:25:0010716:17</u> <u>73</u>	Земельный участок	607650, Нижегородская область, Кстовский р-н, г Кстово, мкр 4-й	32 +/-2		20 м обслуживание автотранспорта
	<u>52:25:0010716:17</u> <u>74</u>	Земельный участок	607650, Нижегородская область, Кстовский р-н, г Кстово, мкр 4-й	31 +/-2		20 м под гаражными боксами
	<u>52:25:0010716:17</u> <u>75</u>	Земельный участок	607650, Нижегородская область, Кстовский р-н, г Кстово, мкр 4-й	32 +/-2		20 м обслуживание автотранспорта
	<u>52:25:0010716:17</u> <u>76</u>	Земельный участок	607650, Нижегородская область, Кстовский р-н, г Кстово, мкр 4-й	32 +/-2		20 м обслуживание автотранспорта
	<u>52:25:0010716:17</u> <u>77</u>	Земельный участок	607650, Нижегородская область, Кстовский р-н, г Кстово, мкр 4-й	31 +/-2		20 м под гаражными боксами
28	<u>52:25:0010716:17</u> <u>78</u>	Земельный участок	607650, Нижегородская область, Кстовский р-н, г Кстово, мкр 4-й	32 +/-2		20 м обслуживание автотранспорта

<u>52:25:0010716:17</u> <u>79</u>	Земельный участок	607650, Нижегородская область, Кстовский р-н, г Кстово, мкр 4-й	33 +/-2	Общая площадь гаражного массива: 3306,373	20 м	обслуживание автотранспорта
<u>52:25:0010716:17</u> <u>80</u>	Земельный участок	607650, Нижегородская область, Кстовский р-н, г Кстово, мкр 4-й	31 +/-2		20 м	под гаражными боксами
<u>52:25:0010716:17</u> <u>81</u>	Земельный участок	607650, Нижегородская область, Кстовский р-н, г Кстово, мкр 4-й	32 +/-2		20 м	под гаражными боксами
<u>52:25:0010716:17</u> <u>82</u>	Земельный участок	607650, Нижегородская область, Кстовский р-н, г Кстово, мкр 4-й	47 +/-2		20 м	под гаражными боксами
<u>52:25:0010716:17</u> <u>83</u>	Земельный участок	607650, Нижегородская область, Кстовский р-н, г Кстово, мкр 4-й	41 +/-2		20 м	под гаражными боксами
<u>52:25:0010716:17</u> <u>84</u>	Земельный участок	607650, Нижегородская область, Кстовский р-н, г Кстово, мкр 4-й	30 +/-2		20 м	обслуживание автотранспорта
<u>52:25:0010716:17</u> <u>85</u>	Земельный участок	607650, Нижегородская область, Кстовский р-н, г Кстово, мкр 4-й	28 +/-2		20 м	обслуживание автотранспорта
<u>52:25:0010716:17</u> <u>86</u>	Земельный участок	607650, Нижегородская область, Кстовский р-н, г Кстово, мкр 4-й	26 +/-2		20 м	обслуживание автотранспорта
<u>52:25:0010716:17</u> <u>87</u>	Земельный участок	607650, Нижегородская область, Кстовский р-н, г Кстово, мкр 4-й	33 +/-2		20 м	под гаражными боксами
<u>52:25:0010716:17</u> <u>88</u>	Земельный участок	607650, Нижегородская область, Кстовский р-н, г Кстово, мкр 4-й	32 +/-2		20 м	обслуживание автотранспорта
<u>52:25:0010716:17</u>	Земельный	607650, Нижегородская	30 +/-2		20 м	обслуживание

	<u>89</u>	участок	область, Кстовский р-н, г Кстово, мкр 4-й				автотранспорта
	<u>52:25:0010716:17</u> <u>90</u>	Земельный участок	607650, Нижегородская область, Кстовский р-н, г Кстово, мкр 4-й	32 +/-2		20 м	обслуживание автотранспорта
	<u>52:25:0010716:17</u> <u>91</u>	Земельный участок	607650, Нижегородская область, Кстовский р-н, г Кстово, мкр 4-й	32 +/-2		20 м	обслуживание автотранспорта
	<u>52:25:0010716:17</u> <u>92</u>	Земельный участок	607650, Нижегородская область, Кстовский р-н, г Кстово, мкр 4-й	29 +/-2		20 м	под гаражными боксами
	<u>52:25:0010716:17</u> <u>93</u>	Земельный участок	607650, Нижегородская область, Кстовский р-н, г Кстово, мкр 4-й	38 +/-2	Общая площадь гаражного массива: 3306,373	20 м	обслуживание автотранспорта
29	<u>52:25:0010716:17</u> <u>95</u>	Здание	Нижегородская область, Кстовский р-н, г Кстово, гараж 2	площадь: 33.9 кв.м	79,5027	20 м	Нежилое
29/1	<u>52:25:0010716:18</u> <u>34</u>	Земельный участок	607663, Нижегородская область, Кстовский р-н, г Кстово, ул Кстовская	1195 +/-12	Общая площадь гаражного массива: 3798,3578	20 м	Земельные участки (территории) общего пользования
	<u>52:25:0010716:18</u> <u>73</u>	Земельный участок	607663, Нижегородская область, Кстовский р-н, г Кстово, тер ГСК Дубрава-2, гараж 2	38 +/-2		20 м	объекты гаражного назначения
	<u>52:25:0010716:18</u> <u>74</u>	Земельный участок	607663, Нижегородская область, Кстовский р-н, г Кстово, тер ГСК Дубрава-2, гараж 7	40 +/-2		20 м	объекты гаражного назначения
	<u>52:25:0010716:18</u> <u>75</u>	Земельный участок	607663, Нижегородская область, Кстовский р-н, г Кстово, тер ГСК Дубрава-2, гараж 8	75 +/-3		20 м	объекты гаражного назначения

<u>52:25:0010716:18</u> <u>76</u>	Земельный участок	607663, Нижегородская область, Кстовский р-н, г Кстово, тер ГСК Дубрава-2, гараж 9	38 +/-2		20 м	объекты гаражного назначения
<u>52:25:0010716:18</u> <u>77</u>	Земельный участок	607663, Нижегородская область, Кстовский р-н, г Кстово, тер ГСК Дубрава-2, гараж 13	37 +/-2		20 м	объекты гаражного назначения
<u>52:25:0010716:18</u> <u>78</u> (Граница участка многоконтурная. Количество контуров - 8)	Земельный участок	607663, Нижегородская область, Кстовский р-н, г Кстово, тер ГСК Дубрава-2, уч 1	1536 +/-14		20 м	объекты гаражного назначения
<u>52:25:0010716:18</u> <u>79</u>	Земельный участок	607663, Нижегородская область, Кстовский р-н, г Кстово, тер ГСК Дубрава-2, гараж 18	40 +/-2		20 м	объекты гаражного назначения
<u>52:25:0010716:18</u> <u>80</u>	Земельный участок	607663, Нижегородская область, Кстовский р-н, г Кстово, тер ГСК Дубрава-2, гараж 21	38 +/-2	Общая площадь гаражного массива: 3798,3578	20 м	объекты гаражного назначения
<u>52:25:0010716:18</u> <u>81</u>	Земельный участок	607663, Нижегородская область, Кстовский р-н, г Кстово, тер ГСК Дубрава-2, гараж 32	37 +/-2		20 м	объекты гаражного назначения
<u>52:25:0010716:18</u> <u>82</u>	Земельный участок	607663, Нижегородская область, Кстовский р-н, г Кстово, тер ГСК Дубрава-2, гараж 49	40 +/-2		20 м	объекты гаражного назначения
<u>52:25:0010716:18</u> <u>83</u>	Земельный участок	607663, Нижегородская область, Кстовский р-н, г Кстово, тер ГСК Дубрава-2,	37 +/-2		20 м	объекты гаражного назначения

			гараж 15				
30	<u>52:25:0010716:1841</u>	Земельный участок	Нижегородская область, Кстовский р-н, г Кстово, ул Зеленая	5 +/-1	0	20 м	Обслуживание жилой застройки
31	<u>52:25:0010715:10</u>	Земельный участок	Местоположение установлено относительно ориентира, расположенного в границах участка. Почтовый адрес ориентира: Нижегородская область, г Кстово, б-р Мира, Дом № 17	1334	309,7319	3 м	Для технического обслуживания и эксплуатации жилого дома
32	<u>52:25:0010715:12</u>	Земельный участок	Местоположение установлено относительно ориентира, расположенного в границах участка. Почтовый адрес ориентира: Нижегородская область, г Кстово, ул Зеленая	3535	0	3м	Для строительства многоэтажного жилого дома с нежилыми помещениями на первом этаже и кафе в цокольном этаже
33	<u>52:25:0010715:16</u>	Земельный участок	Местоположение установлено относительно ориентира, расположенного в границах участка. Почтовый адрес ориентира: Нижегородская область, г Кстово, ул Зеленая, д 1	2332	281,5689	3 м	Под строительство жилого дома № 1
34	<u>52:25:0010715:17</u> (входит в единое землепользование 52:25:0000000:1)	Земельный участок	Местоположение установлено относительно ориентира, расположенного в границах участка. Почтовый адрес ориентира: Нижегородская область, г Кстово, ул Зеленая, дом № 16	1883	0	3 м	_____
35	<u>52:25:0010715:18</u>	Земельный	Местоположение установлено	2311 +/-	0	3 м	_____

	(входит в единое землепользование 52:25:0000000:9)	участок	относительно ориентира, расположенного в границах участка. Почтовый адрес ориентира: Нижегородская область, Кстовский р-н, г Кстово, ул Кстовская	33.65				
36	<u>52:25:0010715:19</u>	Земельный участок	Местоположение установлено относительно ориентира, расположенного в границах участка. Почтовый адрес ориентира: Нижегородская область, г Кстово, ул Зеленая, 126	2052	257,0484	3 м	Под многоквартирным жилым домом	
37	<u>52:25:0010715:20</u>	Земельный участок	Местоположение установлено относительно ориентира, расположенного в границах участка. Почтовый адрес ориентира: Нижегородская область, г Кстово, ул Зеленая, № 10 А	555			361,7911	территория необходимая для эксплуатации и обслуживания пристроенного здания-магазин № 11 "Дубрава"
38	<u>52:25:0010715:21</u>	Земельный участок	Местоположение установлено относительно ориентира, расположенного в границах участка. Почтовый адрес ориентира: Нижегородская область, г Кстово, ул Зеленая, № 10 А	879				25 м
39	<u>52:25:0010715:22</u> (входит в единое землепользование 52:25:0000000:69)	Земельный участок	Местоположение установлено относительно ориентира, расположенного в границах участка. Ориентир между д.№11 по ул.Кстовской и д.№16 по ул.Зеленой. Почтовый адрес ориентира:	2669	0	3 м	_____	

			Нижегородская область, г Кстово				
40	<u>52:25:0010715:25</u>	Земельный участок	Местоположение установлено относительно ориентира, расположенного в границах участка. Почтовый адрес ориентира: Нижегородская область, Кстовский р-н, г Кстово, ул Кстовская, № 7	6244	948,2783	3 м	под многоквартирным жилым домом с прилегающей территорией
41	<u>52:25:0010715:29</u>	Земельный участок	Местоположение установлено относительно ориентира, расположенного в границах участка. Почтовый адрес ориентира: Нижегородская область, Кстовский р-н, г Кстово, ул Зеленая	3030 +/-19	227,8564	3 м	под многоквартирным жилым домом
42	<u>52:25:0010715:30</u>	Земельный участок	Нижегородская область, Кстовский р-н, г Кстово, ул Зеленая, 12	947 +/-11	268,5482	3 м	под многоквартирным жилым домом
43	<u>52:25:0010715:31</u>	Земельный участок	Нижегородская область, Кстовский р-н, г Кстово, ул Зеленая, 10 Б	1924 +/-15	396,4215	3 м	под многоквартирным жилым домом
44	<u>52:25:0010715:32</u>	Земельный участок	Нижегородская область, Кстовский р-н, г Кстово, ул Зеленая, 10 А	1594 +/-14	383,1507	3 м	под многоквартирным жилым домом
45	<u>52:25:0010715:33</u>	Земельный участок	Нижегородская область, Кстовский р-н, г Кстово, ул Зеленая, 8	2527 +/-18	562,0155	3 м	под многоквартирным жилым домом
46	<u>52:25:0010715:44</u> 9	Земельный участок	Нижегородская область, г Кстово, ул Зеленая	79 +/-3	101,9803	3 м	для эксплуатации трансформаторной подстанции 1135
47	<u>52:25:0010715:45</u>	Земельный	Нижегородская область, г	84 +/-3	17,4992	3 м	для эксплуатации

	<u>0</u>	участок	Кстово, ул Кстовская				трансформаторной подстанции 1167
48	<u>52:25:0010715:46</u> <u>2</u>	Земельный участок	Нижегородская область, Кстовский р-н, г Кстово, б-р Нефтепереработчиков	3362 +/-20	0	3 м	для размещения строительной площадки (для многоквартирного жилого дома)
49	<u>52:25:0010715:47</u> <u>1</u>	Земельный участок	607650, Нижегородская область, Кстовский р-н, г Кстово	4482 +/-23	1992,9152	20 м	для строительства полуподземного гаража с блоком обслуживания.
50	<u>52:25:0010715:49</u> <u>3</u>	Земельный участок	607650, Нижегородская область, Кстовский р-н, г Кстово, ул Кстовская	9000 +/-33	2217,5345	20 м	для строительства детского сада
51	<u>52:25:0010715:51</u> <u>4</u>	Земельный участок	607650, Нижегородская область, Кстовский р-н, г Кстово, ул Зеленая	275 +/-6	267,1219	20 м	под земли общего пользования (подъездные пути ГСПК "Нефтехим")
52,56, 57,58, 59,60, 64	<u>52:25:0010715:81</u> <u>0</u>	Земельный участок	607650, Нижегородская область, Кстовский р-н, г Кстово, ул Зеленая	32 +/-2	Общая площадь гаражного массива: 1483,8023	20 м	под гаражом
	<u>52:25:0010715:95</u> <u>2</u>	Земельный участок	607650, Нижегородская область, Кстовский р-н, г Кстово, ул Зеленая, гараж 19	32 +/-2		20 м	обслуживание автотранспорта
	<u>52:25:0010715:96</u> <u>0</u>	Земельный участок	607650, Нижегородская область, Кстовский р-н, г Кстово, ул Зеленая, гараж 38	32 +/-2		20 м	обслуживание автотранспорта
	<u>52:25:0010715:96</u> <u>1</u>	Земельный участок	607650, Нижегородская область, Кстовский р-н, г Кстово, ул Зеленая, пом 37	32 +/-2	Общая площадь гаражного массива: 1483,8023	20 м	обслуживание автотранспорта
	<u>52:25:0010715:96</u> <u>2</u>	Земельный участок	607650, Нижегородская область, Кстовский р-н, г	31 +/-2		20 м	обслуживание автотранспорта

			Кстово, ул Зеленая, пом 36				
	<u>52:25:0010715:96</u> 3	Земельный участок	607650, Нижегородская область, Кстовский р-н, г Кстово, ул Зеленая, уч 17	34 +/-2		20 м	обслуживание автотранспорта
	<u>52:25:0010715:11</u> 10	Земельный участок	607650, Нижегородская область, Кстовский р-н, г Кстово, тер ГСК Поиск-2	51 +/-2		20 м	объекты гаражного назначения
53	<u>52:25:0010715:81</u> 1	Земельный участок	607650, Нижегородская область, г Кстово, б-р Нефтепереработчиков	78 +/-3	0	3 м	Для строительства трансформаторной подстанции ТП-1210
54	<u>52:25:0010715:81</u> 5	Земельный участок	607650, Нижегородская область, Кстовский р-н, г Кстово, ул Зеленая	2270 +/-17	55,341	20 м	для благоустройства территории
55	<u>52:25:0010715:82</u> 6	Земельный участок	607650, Нижегородская область, Кстовский р-н, г Кстово, ул Кстовская	828 +/-10	652,5744	20 м	для строительства детского сада
65	<u>52:25:0010715:11</u> 27	Земельный участок	607650, Нижегородская область, Кстовский р-н, г Кстово, ул Зеленая, уч 1	6036 +/-27	371,7335	3 м	для строительства многоэтажных жилых домов
66	<u>52:25:0010715:11</u> 28 (Граница участка многоконтурная. Количество контуров - 2)	Земельный участок	607650, Нижегородская область, Кстовский р-н, г Кстово, ул Зеленая, уч 2	3676 +/-21	18,1569	3 м	для строительства многоэтажных жилых домов
67	<u>52:25:0010715:11</u> 29	Земельный участок	607650, Нижегородская область, Кстовский р-н, г Кстово, ул Зеленая, уч 3	2288 +/-17	175,188	3 м	для строительства многоэтажных жилых домов
68	<u>52:25:0010715:12</u> 44	Земельный участок	607660, Нижегородская область, Кстовский р-н, г Кстово, б-р Мира	77 +/-3	154,0019	20 м	коммунальное обслуживание

69	<u>52:25:0010720:32</u> 7	Земельный участок	Нижегородская область, г Кстово, 4-й микрорайон	267	64,0941	3 м	для эксплуатации трансформаторной подстанции ТП 1166А
70	<u>52:25:0010714:2</u>	Земельный участок	обл. Нижегородская, г. Кстово,, ул. Кстовская	7 104	110,0143	3 м	Под многоквартирным жилым домом с элементами благоустройства
71	<u>52:25:0010720:78</u>	Земельный участок	Нижегородская область, г. Кстово, ул. Зеленая, дом № 26	3 197	314,0023	3 м	под многоквартирным жилым домом
72	<u>52:25:0010720:41</u> 6	Земельный участок	Нижегородская область, р-н Кстовский, г Кстово, ул Зеленая, д 24, з.у.1	7958	1763,1024	20 м	для эксплуатации нежилого здания
	<u>52:25:0010720:41</u> 9	Земельный участок	Нижегородская область, р-н Кстовский, г Кстово, ул Зеленая, д 24, з.у.2	7958		20 м	для эксплуатации нежилого здания
73	-	Контейнерная площадка	Нижегородская область, Кстовский р-н, г Кстово, ул Зеленая, д.26	Площадь КП: 18	375,7471	7 м	-
74	-	Контейнерная площадка	Нижегородская область, Кстовский р-н, г Кстово, ул Зеленая, д.20	Площадь КП: 23	179,233	7 м	-
75	-	Контейнерная площадка	Нижегородская область, Кстовский р-н, г Кстово, ул Кстовская, д.21	Площадь КП: 20	222,5754	7 м	
76	-	Контейнерная площадка	Нижегородская область, Кстовский р-н, г Кстовская, д. 15	Площадь КП: 20	378,4352	7 м	
77	-	Контейнерная площадка	Нижегородская область, Кстовский р-н, г Кстовская, д.13	Площадь КП: 22	0	7 м	

78	-	Контейнерная площадка	Нижегородская область, Кстовский р-н, г Кстовская, д.11	Площадь КП: 29	117,666	7 м	
79	-	Контейнерная площадка	Нижегородская область, Кстовский р-н, г Кстово, ул Зеленая, д.16	Площадь КП: 16	0	7 м	
80	-	Контейнерная площадка	Нижегородская область, Кстовский р-н, г Кстовская, д.7	Площадь КП: 25	0	7 м	
81	-	Контейнерная площадка	Нижегородская область, Кстовский р-н, г Кстово, ул Зеленая, д.12Б	Площадь КП: 22	226,3854	7 м	
82	-	Контейнерная площадка	Нижегородская область, Кстовский р-н, г Кстово, ул Зеленая, д.8	Площадь КП: 19	208,2432	7 м	
83	-	Контейнерная площадка	Нижегородская область, Кстовский р-н, г Кстово, бульвар Нефтепереработчиков, д.13	Площадь КП: 4	0	7 м	
84	-	Контейнерная площадка	Нижегородская область, Кстовский р-н, г Кстово, бульвар Нефтепереработчиков, д.13А	Площадь КП: 4	0	7 м	
85	-	Контейнерная площадка	Нижегородская область, Кстовский р-н, г Кстово, бульвар Нефтепереработчиков, д.19	Площадь КП: 25	196,1752	7 м	
86	-	Контейнерная площадка	Нижегородская область, Кстовский р-н, г Кстовская, д.5	Площадь КП: 22	0	7 м	

**Северо-западный район квартал 21. Общие сведения об объектах недвижимости в кадастровых кварталах
52:25:0010715, 52:25:0010703, 52:25:0010702**

Номер п/п	Кадастровый номер объекта недвижимости	Вид объекта недвижимости	Адрес	Площадь земельного участка	Площадь прилегающей территории	Параметры границ прилегающих территорий	Виды разрешенного использования
1	2	3	4	5	6	7	8
1	52:25:0010715:24	Земельный участок	Нижегородская область, Кстовский р-н, г Кстово, ул Кстовская, уч 1	27477	3759,7279	15 м	стадион в районе комплекса "Самбо"
2	52:25:0010715:822	Земельный участок	607650, Нижегородская область, Кстовский р-н, г Кстово	10873 +/- 36	1244,8367	20 м	под объекты
3	52:25:0010715:967	Земельный участок	607650, Нижегородская область, Кстовский р-н, г Кстово, ул Зеленая	4038 +/-22	0	20 м	под объекты
4	52:25:0010715:125 9	Земельный участок	Нижегородская область, Кстовский р-н, г Кстово, ул Зеленая, уч 6	42985 +/- 73	0	15 м	спорт
5	52:25:0010715:13	Земельный участок	Местоположение установлено относительно ориентира, расположенного в границах участка. Почтовый адрес ориентира: Нижегородская область, г Кстово, ул Зеленая	2246	0	20 м	под платную автостоянку
6	52:25:0010703:7	Земельный участок	Местоположение установлено относительно ориентира, расположенного в границах участка. Почтовый адрес ориентира: Нижегородская область, г Кстово, ул Зеленая	57632	1928,5703	20 м	Под объектами водоочистительной станции № 2
7	52:25:0010703:11	Земельный	Местоположение установлено	2804	0	20 м	под платную

		участок	относительно ориентира, расположенного в границах участка. Почтовый адрес ориентира: Нижегородская область, г Кстово, ул Зеленая				автостоянку
8	52:25:0010703:47	Земельный участок	Нижегородская область, Кстовский р-н, г Кстово, ул Зеленая	41 +/-2	Общая площадь гаражного массива: 1250,2013	20 м	для эксплуатации здания гаража
9	52:25:0010703:49	Земельный участок	Нижегородская область, Кстовский р-н, г Кстово, ул Зеленая	132 +/-4	Общая площадь гаражного массива: 607,1967	20 м	Под гаражами
10	52:25:0010703:51	Земельный участок	Нижегородская область, Кстовский р-н, г Кстово, ул Зеленая	168 +/-5		20 м	Земельные участки (территории) общего пользования
11	52:25:0010703:52	Земельный участок	607650, Нижегородская область, Кстовский р-н, г Кстово, ул Зеленая, д 4	100 +/-4	0	3 м	для эксплуатации трансформаторной подстанции 1180
12	52:25:0010703:53	Земельный участок	607650, Нижегородская область, Кстовский р-н, г Кстово, ул Зеленая, д 4	33650 +/-64	0	20 м	для эксплуатации МКСОУ школы-интерната VIII вида
13	52:25:0010703:87	Земельный участок	607650, Нижегородская область, Кстовский р-н, г Кстово, ул Зеленая	99 +/-3	Общая площадь гаражного массива: 607,1967	20 м	под гаражами
14	52:25:0010703:88	Земельный участок	607650, Нижегородская область, Кстовский р-н, г Кстово, ул Зеленая, гараж 5	32 +/-2		20 м	под гаражами
15	52:25:0010703:90	Земельный участок	607650, Нижегородская область, Кстовский р-н, г Кстово, ул Зеленая, гараж 79	26 +/-2	Общая площадь гаражного массива: 1250,2013	20 м	объекты гаражного назначения
16	52:25:0010702:1	Земельный	Нижегородская область,	14954	6763,3946	20 м	Для эксплуатации

		участок	Кстовский р-н, г Кстово, ул Магистральная, д 2 А				комплекса ПС «Западная» и административно- производственного здания
17	52:25:0010702:3	Земельный участок	Местоположение установлено относительно ориентира, расположенного в границах участка. Почтовый адрес ориентира: Нижегородская область, г Кстово, ул Магистральная	827	2637,1497	20 м	Под фекально- насосной станцией № 1
18	52:25:0010702:5	Земельный участок	Нижегородская область, Кстовский р-н, г Кстово, ул Магистральная	341	Общая площадь: 2926,7837	20 м	предприятия V класса вредности
19	52:25:0010702:6	Земельный участок	Местоположение установлено относительно ориентира, расположенного в границах участка. Почтовый адрес ориентира: Нижегородская область, г Кстово, ул Зеленая	1340	0	20 м	Под административное здание
20	52:25:0010702:7	Земельный участок	Местоположение установлено относительно ориентира, расположенного в границах участка. Почтовый адрес ориентира: Нижегородская область, г Кстово, ул Зеленая	302	339,3148	15 м	под нежилым зданием магазина-кафе "Турист"
21	52:25:0010702:8	Земельный участок	Нижегородская область, Кстовский р-н, г Кстово, ул Магистральная, д 2 В	333 +/-6	231,1552	20 м	под зданием магазина и кафе
22	52:25:0010702:15	Земельный участок	Местоположение установлено относительно ориентира, расположенного в границах	173	0	20 м	Здание кафе "Ветерок"

			участка. Ориентир нежилое здание №2. Участок находится примерно в 15,47 м., по направлению на северо-восток от ориентира. Почтовый адрес ориентира: Нижегородская область, г Кстово, ул Зеленая				
23	52:25:0010702:22	Земельный участок	Местоположение установлено относительно ориентира, расположенного в границах участка. Почтовый адрес ориентира: Нижегородская область, г Кстово, ул Магистральная	7753	1803,4565	20 м	Под существующей автостанцией
24	52:25:0010702:23	Земельный участок	Местоположение установлено относительно ориентира, расположенного в границах участка. Почтовый адрес ориентира: Нижегородская область, г Кстово, ул Зеленая	1520	0	20 м	Под строительство торгового здания
25	52:25:0010702:24	Земельный участок	Местоположение установлено относительно ориентира, расположенного в границах участка. Почтовый адрес ориентира: Нижегородская область, Кстовский р-н, г Кстово, ул Магистральная	4620	5242,1423	20 м	Пищевая промышленность
26	52:25:0010702:83	Земельный участок	Нижегородская область, Кстовский р-н, г Кстово	220 +/-5	1371,1606	20 м	для строительства РП
27	52:25:0010702:124	Земельный участок	607650, Нижегородская область, Кстовский р-н, г Кстово, ул Магистральная	2538 +/-18	Общая площадь: 2926,7837	20 м	Пищевая промышленность
28	52:25:0010702:127	Земельный	Нижегородская область,	1847 +/-15		20 м	Предприятия 5 класса

		участок	Кстовский р-н, г Кстово, ул Магистральная				вредности
29	52:25:0010702:129	Земельный участок	Нижегородская область, Кстовский р-н, г Кстово, ул Зеленая	347 +/-7	24,9573	20 м	обслуживание жилой застройки
30	52:25:0010250:15	Здание	Российская Федерация, Нижегородская область, Кстовский муниципальный район, городское поселение город Кстово, г. Кстово, ул. Магистральная, д. 2Б	900,7	0	20 м	Административно- деловой центр

**Северо-западный район квартал 22. Общие сведения об объектах недвижимости в кадастровом квартале
52:25:0010718**

Номер п/п	Кадастровый номер объекта недвижимости	Вид объекта недвижимости	Адрес	Площадь земельного участка	Площадь прилегающей территории	Параметры границ прилегающих территорий	Виды разрешенного использования
1	2	3	4	5	6	7	8
1	52:25:0010718:8	Земельный участок	Местоположение установлено относительно ориентира, расположенного в границах участка. Почтовый адрес ориентира: Нижегородская область, г Кстово, ул 3-й микрорайон, 27	8690	2189,5611	20 м	Под объектами детского сада №8 "Русалочка"
2	52:25:0010718:15	Земельный участок	Местоположение установлено относительно ориентира, расположенного в границах участка. Почтовый адрес ориентира: Нижегородская область, г Кстово, ул 3-й микрорайон, 22	375	665,5183	20 м	цех по ремонту бытовой техники
3	52:25:0010718:47	Земельный участок	Местоположение установлено относительно ориентира, расположенного в границах участка. Почтовый адрес ориентира: Нижегородская область, г Кстово, ул 3-й микрорайон, д 17	209	108,111	15 м	Под пристроем к магазину
4	52:25:0010718:48	Земельный участок	Местоположение установлено относительно ориентира, расположенного в границах участка. Почтовый адрес ориентира: Нижегородская	1254 +/- 12.3	235,4212	20 м	Для размещения встроенно-пристроенного помещения

			область, г Кстово, ул 3-й микрорайон, 1				
5	52:25:0010718:49	Земельный участок	Местоположение установлено относительно ориентира, расположенного в границах участка. Почтовый адрес ориентира: Нижегородская область, г Кстово, ул 3-й микрорайон, № 25	4575	279,0778	3 м	Под многоквартирным жилым домом ТСЖ "Лена" с прилегающей территорией
6	52:25:0010718:50	Земельный участок	Местоположение установлено относительно ориентира, расположенного в границах участка. Почтовый адрес ориентира: Нижегородская область, г Кстово, ул 3-й микрорайон, в районе дома №3	7	0	20 м	Под установку и эксплуатацию киоска по ремонту обуви
7	52:25:0010718:52	Земельный участок	Нижегородская область, Кстовский р-н, г Кстово, мкр 3-й, 11	1863 +/-15	231,793	3 м	под многоквартирным жилым домом
8	52:25:0010718:53	Земельный участок	Нижегородская область, Кстовский р-н, г Кстово, мкр 3-й, 3	2761 +/-18	0	3 м	под многоквартирным жилым домом
9	52:25:0010718:54	Земельный участок	Нижегородская область, Кстовский р-н, г Кстово, мкр 3-й, 9	1855 +/-15	233,6268	3 м	под многоквартирным жилым домом
10	52:25:0010718:55	Земельный участок	Нижегородская область, Кстовский р-н, г Кстово, мкр 3-й, 12	1853 +/-15	228,9246	3 м	под многоквартирным жилым домом
11	52:25:0010718:56	Земельный участок	Нижегородская область, Кстовский р-н, г Кстово, мкр 3-й, 7	1533 +/-14	344,2313	3 м	под многоквартирным жилым домом

12	52:25:0010718:57	Земельный участок	Нижегородская область, Кстовский р-н, г Кстово, мкр 3-й, 5	1493 +/-14	342,1129	3 м	под многоквартирным жилым домом
13	52:25:0010718:58	Земельный участок	Нижегородская область, Кстовский р-н, г Кстово, мкр 3-й, 20	2149 +/-16	436,2263	3 м	под многоквартирным жилым домом
14	52:25:0010718:59	Земельный участок	Нижегородская область, Кстовский р-н, г Кстово, мкр 3-й, 10	1848 +/-15	233,5616	3 м	под многоквартирным жилым домом
15	52:25:0010718:60	Земельный участок	Нижегородская область, Кстовский р-н, г Кстово, мкр 3-й, 24	2500 +/-18	0	3 м	под многоквартирным жилым домом
16	52:25:0010718:61	Земельный участок	Нижегородская область, Кстовский р-н, г Кстово, мкр 3-й, 21	2849 +/-19	212,1403	3 м	под многоквартирным жилым домом
17	52:25:0010718:62	Земельный участок	Нижегородская область, Кстовский р-н, г Кстово, мкр 3-й, 18	1487 +/-13	370,6418	3 м	под многоквартирным жилым домом
18	52:25:0010718:63	Земельный участок	Нижегородская область, Кстовский р-н, г Кстово, мкр 3-й, 8	2005 +/-16	306,7455	3 м	под многоквартирным жилым домом
19	52:25:0010718:64	Земельный участок	Местоположение установлено относительно ориентира, расположенного в границах участка. Почтовый адрес ориентира: Нижегородская область, Кстовский р-н, г Кстово, мкр 3-й	1634 +/-14	366,5433	3 м	под многоквартирным жилым домом
20	52:25:0010718:65	Земельный участок	Местоположение установлено относительно ориентира, расположенного в границах участка. Почтовый адрес	1515 +/-14	381,5059	3 м	под многоквартирным жилым домом

			ориентира: Нижегородская область, Кстовский р-н, г Кстово, мкр 3-й				
21	52:25:0010718:66	Земельный участок	Местоположение установлено относительно ориентира, расположенного в границах участка. Почтовый адрес ориентира: Нижегородская область, Кстовский р-н, г Кстово, мкр 3-й	1701 +/-14	359,5132	3 м	под многоквартирным жилым домом
22	52:25:0010718:67	Земельный участок	Местоположение установлено относительно ориентира, расположенного в границах участка. Почтовый адрес ориентира: Нижегородская область, Кстовский р-н, г Кстово, мкр 3-й	2084 +/-16	177,4938	3 м	под многоквартирным жилым домом
23	52:25:0010718:68	Земельный участок	Местоположение установлено относительно ориентира, расположенного в границах участка. Почтовый адрес ориентира: Нижегородская область, Кстовский р-н, г Кстово, мкр 3-й	1484 +/-13	343,4429	3 м	под многоквартирным жилым домом
24	52:25:0010718:69	Земельный участок	Местоположение установлено относительно ориентира, расположенного в границах участка. Почтовый адрес ориентира: Нижегородская область, Кстовский р-н, г Кстово, мкр 3-й	1493 +/-14	356,6596	3 м	под многоквартирным жилым домом
25	52:25:0010718:70	Земельный участок	Местоположение установлено относительно ориентира,	3606 +/-21	498,7849	3 м	под многоквартирным жилым домом

			расположенного в границах участка. Почтовый адрес ориентира: Нижегородская область, Кстовский р-н, г Кстово, мкр 3-й				
26	52:25:0010718:71	Земельный участок	Местоположение установлено относительно ориентира, расположенного в границах участка. Почтовый адрес ориентира: Нижегородская область, Кстовский р-н, г Кстово, мкр 3-й	2230 +/-17	442,2153	3 м	под многоквартирным жилым домом
27	52:25:0010718:72	Земельный участок	Местоположение установлено относительно ориентира, расположенного в границах участка. Почтовый адрес ориентира: Нижегородская область, Кстовский р-н, г Кстово, мкр 3-й	2417 +/-17	314,3673	3 м	под многоквартирным жилым домом
28	52:25:0010718:73	Земельный участок	Нижегородская область, Кстовский р-н, г Кстово, мкр 3-й, 22	1452 +/-13	277,2613	3 м	под многоквартирным жилым домом
29	52:25:0010718:74	Земельный участок	Местоположение установлено относительно ориентира, расположенного в границах участка. Почтовый адрес ориентира: Нижегородская область, Кстовский р-н, г Кстово, мкр 3-й	3082 +/-19	580,085	3 м	под многоквартирным жилым домом
30	52:25:0010718:75	Земельный участок	Нижегородская область, Кстовский р-н, г Кстово	27 +/-2	0	3 м	многоквартирные жилые дома 5-8 этажей
31	52:25:0010718:200	Земельный	Нижегородская область,	83 +/-3	148,4568	3 м	занимаемого

		участок	Кстовский р-н, г Кстово, мкр 3-й, кв у дома № 6				трансформаторной подстанцией 1132
32	52:25:0010718:201	Земельный участок	Нижегородская область, Кстовский р-н, г Кстово, мкр 3-й, кв у дома № 25	45 +/-2	97,561	3 м	занимаемого трансформаторной подстанцией 1196
33	52:25:0010718:202	Земельный участок	Нижегородская область, Кстовский р-н, г Кстово, мкр 3-й, кв у дома № 1	79 +/-3	110,573	3 м	занимаемого трансформаторной подстанцией 1134
34	52:25:0010718:203	Земельный участок	Нижегородская область, Кстовский р-н, г Кстово, мкр 3-й, кв у дома № 19	67 +/-3	139,9467	3 м	занимаемого трансформаторной подстанцией 1131
35	52:25:0010718:204	Земельный участок	Нижегородская область, Кстовский р-н, г Кстово, мкр 3-й	53 +/-3	123,2402	3 м	занимаемого трансформаторной подстанцией 1133
36	52:25:0010718:227	Земельный участок	Нижегородская область, Кстовский р-н, г Кстово, мкр 3-й	26764 +/-57	7822,0414	20 м	для строительства общеобразовательной школы
37	52:25:0010718:246	Земельный участок	607650, Нижегородская область, Кстовский р-н, г Кстово, мкр 3-й	194 +/-5	492,9044	20 м	под зданием центрального теплового пункта №6
38	52:25:0010718:256	Земельный участок	607663, Нижегородская область, Кстовский р-н, г Кстово, мкр 3-й	238 +/-5	146,1826	3 м	многоквартирные жилые дома 5-8 этажей
39	52:25:0010718:1508	Земельный участок	607650, Нижегородская область, Кстовский р-н, г Кстово, мкр 3-й	2319 +/-17		3 м	многоквартирные жилые дома 5-8 этажей
40	-	Контейнерная площадка	Нижегородская область, Кстовский р-н, г Кстово, 3 микрорайон, д.17	Площадь КП: 40	310,7491	7 м	-
41	-	Контейнерная площадка	Нижегородская область, Кстовский р-н, г Кстово, 3	Площадь КП: 16,5	138,2597	7 м	-

			микрорайон, д.7				
42	-	Контейнерная площадка	Нижегородская область, Кстовский р-н, г Кстово, 3 микрорайон, д.19	Площадь КП: 28	151,688	7 м	-

**Северо-западный район квартал 23. Общие сведения об объектах недвижимости в кадастровом квартале
52:25:0010717**

Номер п/п	Кадастровый номер объекта недвижимости	Вид объекта недвижимости	Адрес	Площадь земельного участка	Площадь прилегающей территории	Параметры границ прилегающих территорий	Виды разрешенного использования
1	2	3	4	5	6	7	8
1	52:25:0010717:1	Земельный участок	Нижегородская область, Кстовский р-н, г Кстово, б-р Мира, 9	14107	2347,4946	20 м	Под объектом дополнительного образовательного учреждения
2	52:25:0010717:4	Земельный участок	Местоположение установлено относительно ориентира, расположенного в границах участка. Почтовый адрес ориентира: Нижегородская область, г Кстово, б-р Мира	3521	1864,9336	20 м	Под административным зданием
3	52:25:0010717:25	Земельный участок	Местоположение установлено относительно ориентира, расположенного в границах участка. Почтовый адрес ориентира: Нижегородская область, г Кстово, ул Зеленая, д 8а	9055	842,036	3 м	Для осуществления своих прав на принадлежащее ему на праве оперативного управления нежилое встроенное помещение № А-, литер АІ
4	52:25:0010717:28	Земельный участок	Местоположение установлено относительно ориентира, расположенного в границах участка. Почтовый адрес ориентира: Нижегородская	3299	698,4794	3 м	Под многоквартирным жилым домом ТСЖ "Парк" с прилегающей

			область, г Кстово, ул Зеленая, № 6а				территорией
5	52:25:0010717:29	Земельный участок	Местоположение установлено относительно ориентира, расположенного в границах участка. Почтовый адрес ориентира: Нижегородская область, г Кстово, ул Зеленая, № 4а	2600	271,7641	3 м	Под многоквартирным жилым домом ЖСК № 15 с прилегающей территорией
6	52:25:0010717:30	Земельный участок	Местоположение установлено относительно ориентира, расположенного в границах участка. Почтовый адрес ориентира: Нижегородская область, г Кстово, ул Зеленая, № 5а	2295	640,4723	3 м	Под многоквартирным жилым домом ЖСК № 16 с прилегающей территорией
7	52:25:0010717:31	Земельный участок	Местоположение установлено относительно ориентира, расположенного в границах участка. Почтовый адрес ориентира: Нижегородская область, г Кстово, ул 3-й микрорайон	3055	0	15 м	под спортивным комплексом (культурно-просветительное)
8	52:25:0010717:37	Земельный участок	Нижегородская область, Кстовский р-н, г Кстово, ул Зеленая, 2а	2222 +/-16	438,1455	3 м	под многоквартирным жилым домом
9	52:25:0010717:38	Земельный участок	Нижегородская область, Кстовский р-н, г Кстово, ул Зеленая, 3а	1497 +/-14	376,3989	3 м	под многоквартирным жилым домом
10	52:25:0010717:39	Земельный участок	Нижегородская область, Кстовский р-н, г Кстово, ул Зеленая, 1 а	2079 +/-16	362,9269	3 м	под многоквартирным жилым домом

11	52:25:0010717:40	Земельный участок	Нижегородская область, Кстовский р-н, г Кстово, б-р Мира, 1 а	2969 +/-19	560,1633	3 м	под многоквартирным жилым домом
12	52:25:0010717:41	Земельный участок	Нижегородская область, Кстовский р-н, г Кстово, б-р Мира, 1	2521 +/-18	505,7394	3 м	под многоквартирным жилым домом
13	52:25:0010717:42	Земельный участок	Нижегородская область, Кстовский р-н, г Кстово, ул Зеленая, 7а	1995 +/-16	322,7211	3 м	под многоквартирным жилым домом
14	52:25:0010717:55	Здание	Нижегородская область, Кстовский р-н, г Кстово, б-р Мира, д 3	площадь: 2770.7 кв.м	3426,6034	30 м	_____
15	52:25:0010717:491	Земельный участок	Нижегородская область, Кстовский р-н, г Кстово, б-р Мира	53 +/-2	85,2627	3 м	для эксплуатации трансформаторной подстанции 1145
16	52:25:0010717:492	Земельный участок	Нижегородская область, Кстовский р-н, г Кстово	97 +/-3	162,6536	3 м	для эксплуатации распределительной подстанции 51
17	52:25:0010717:515	Земельный участок	Нижегородская область, Кстовский р-н, г Кстово, ул Зеленая, д 7-А	1013 +/-11	728,1147	20 м	для эксплуатации здания молочной кухни
18	52:25:0010717:533	Земельный участок	607650, Нижегородская область, Кстовский р-н, г Кстово, ул Зеленая	551 +/-8	1917,0508	20 м	под зданием центрального теплового пункта №12
19	52:25:0010717:535	Земельный участок	607650, Нижегородская область, Кстовский р-н, г Кстово, ул Зеленая	176 +/-5	197,8469	3м	под трансформаторной подстанцией 1109
20	52:25:0010717:536	Земельный участок	607650, Нижегородская область, Кстовский р-н, г Кстово, ул Зеленая	179 +/-5	150,0469	3 м	под трансформаторной подстанцией 1187

21	52:25:0010717:577	Земельный участок	607663, Нижегородская область, Кстовский р-н, г Кстово, мкр 3-й	221 +/-5	0	15 м	спорт
22	52:25:0010717:873	Земельный участок	607663, Нижегородская область, Кстовский р-н, г Кстово, мкр 3-й	225 +/-5	1073,7804	20 м	коммунальное обслуживание
23	52:25:0010717:874	Земельный участок	607663, Нижегородская область, Кстовский р-н, г Кстово, мкр 3-й	7397 +/-30	2925,8902	15 м	для размещения спортивных площадок
24	52:25:0010717:902	Земельный участок	607660, Нижегородская область, Кстовский р-н, г Кстово, б-р Мира	57 +/-3	0	3 м	Многоквартирные дома, квартиры, в которых, расположенные на первом этаже, разрешается использовать для занятий бизнесом или торговлей, с организацией отдельного входа для посетителей
25	52:25:0010717:903	Земельный участок	607660, Нижегородская область, Кстовский р-н, г Кстово, б-р Мира	12443 +/-39	0	3 м	Многоквартирные дома, квартиры, в которых, расположенные на первом этаже, разрешается использовать для занятий бизнесом или торговлей, с организацией отдельного входа для посетителей

26	52:25:0010717:130 1	Земельный участок	Нижегородская область, Кстовский р-н, г Кстово, мкр 3-й	21985 +/- 52	3799,591	20 м	Культурное развитие
27	52:25:0010717:130 5	Земельный участок	Нижегородская область, Кстовский р-н, г Кстово, ул Зеленая, д 8А	5 +/-1	0	20 м	обслуживание жилой застройки
28	-	Контейнерная площадка	Нижегородская область, Кстовский р-н, г Кстово, ул.Зеленая, д.3А	Площадь КП: 21	146,8537	7 м	-
29	-	Контейнерная площадка	Нижегородская область, Кстовский р-н, г Кстово, ул.Зеленая, д.4А	Площадь КП: 27	177,5903	7 м	-
30	-	Контейнерная площадка	Нижегородская область, Кстовский р-н, г Кстово, бульвар Нефтепереработчиков, д.11	Площадь КП: 7	0	7 м	-
31	-	Контейнерная площадка	Нижегородская область, Кстовский р-н, г Кстово, бульвар Мира, д.1	Площадь КП: 41	200,2689	7 м	-
32	52:25:0010717:51	Здание	Нижегородская обл, р-н Кстовский, г Кстово, б-р Мира, дом 2А	2 514,2 кв. м	2381,7936	30 м	Нежилое здание
33	52:25:0010702:114	Здание	Нижегородская обл, р-н Кстовский, г Кстово, ул.Зеленая, д.1А, пом.1	733,70 кв. м	1151,6509	30 м	Нежилое здание

Схема границ прилегающих территорий квартала 21 в границах ул.Магистральная, ул.Зеленая, б-р Нефтепереработчиков в г. Кстово

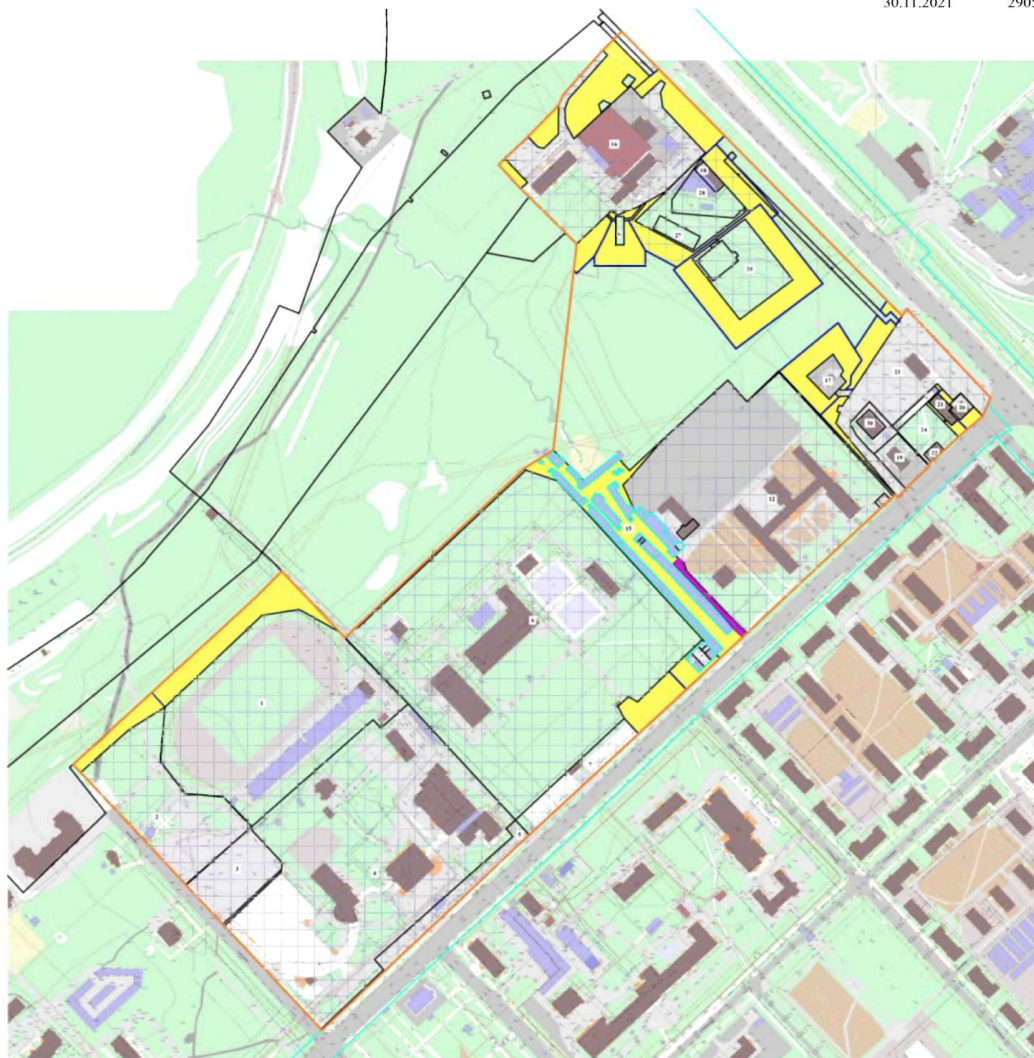
30.11.2021 2905

УТВЕРЖДЕН
постановлением администрации
Кстовского муниципального района

Условные обозначения:

- границы прилегающих территорий без учета территории многоквартирных жилых домов
- границы земельных участков в границах кадастровых кварталов 52.25.0010703, 52.25.0010702
- границы контейнерных площадок
- улично-дорожная сеть
- границы прилегающих территорий многоквартирных домов
- границы разработки прилегающих территории в отношении кадастровых кварталов 52.25.0010715, 52.25.0010703, 52.25.0010702

* экспликация параметров прилегающей территории представлена в приложении 1 к схемам



Должность	ФИО	Подп.	Дата
Исполнитель	Алимова Г.А.		31.08.21
Исполнитель	Алимова Г.А.		31.08.21

Утверждено: 30.11.2021

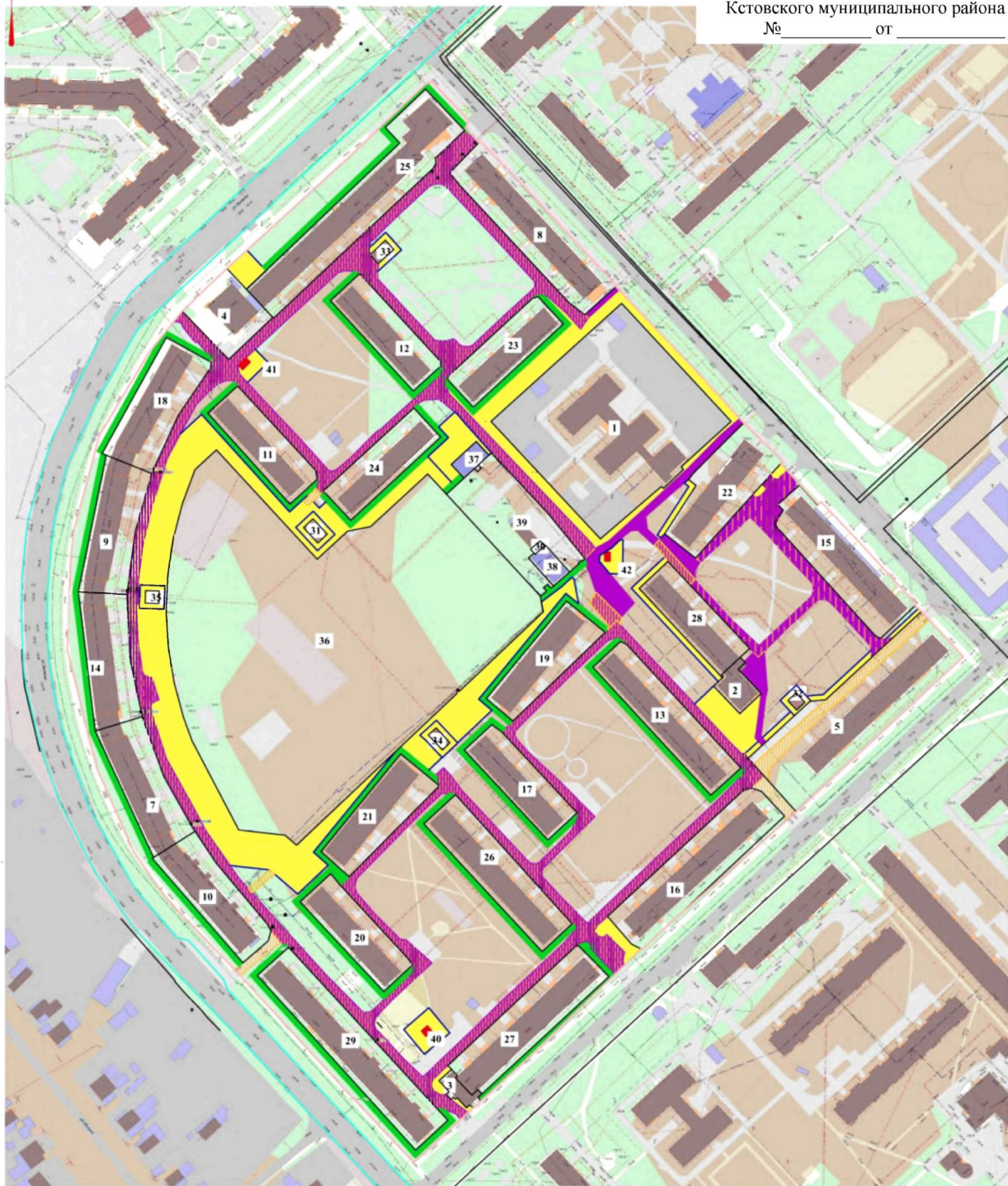
Сектор инженерно-технических работ

М 1:2000

**Схема границ прилегающих территорий квартала 22 в границах микрорайона №3:
ул. Зеленая, б-р Нефтепереработчиков в г. К**

30.11.2021 2905

УТВЕРЖДЕН
постановлением администрации
Кстовского муниципального района
№ _____ от _____



Условные обозначения:

	границы прилегающих территорий без учета территорий многоквартирных жилых домов
	границы земельных участков в границах кадастровых кварталов 52.25.0010720, 52.25.0010716, 52.25.0010715
	границы внутриквартальных проездов, содержание которых осуществляется администрацией Кстовского муниципального района
	границы контейнерных площадок
	улично-дорожная сеть

	границы прилегающих территорий многоквартирных домов
	границы разработки прилегающих территорий в отношении кадастровых кварталов 52.25.0010720, 52.25.0010716, 52.25.0010715
	внутриквартальные проезды, содержащиеся в реестре муниципального имущества Кстовского муниципального района

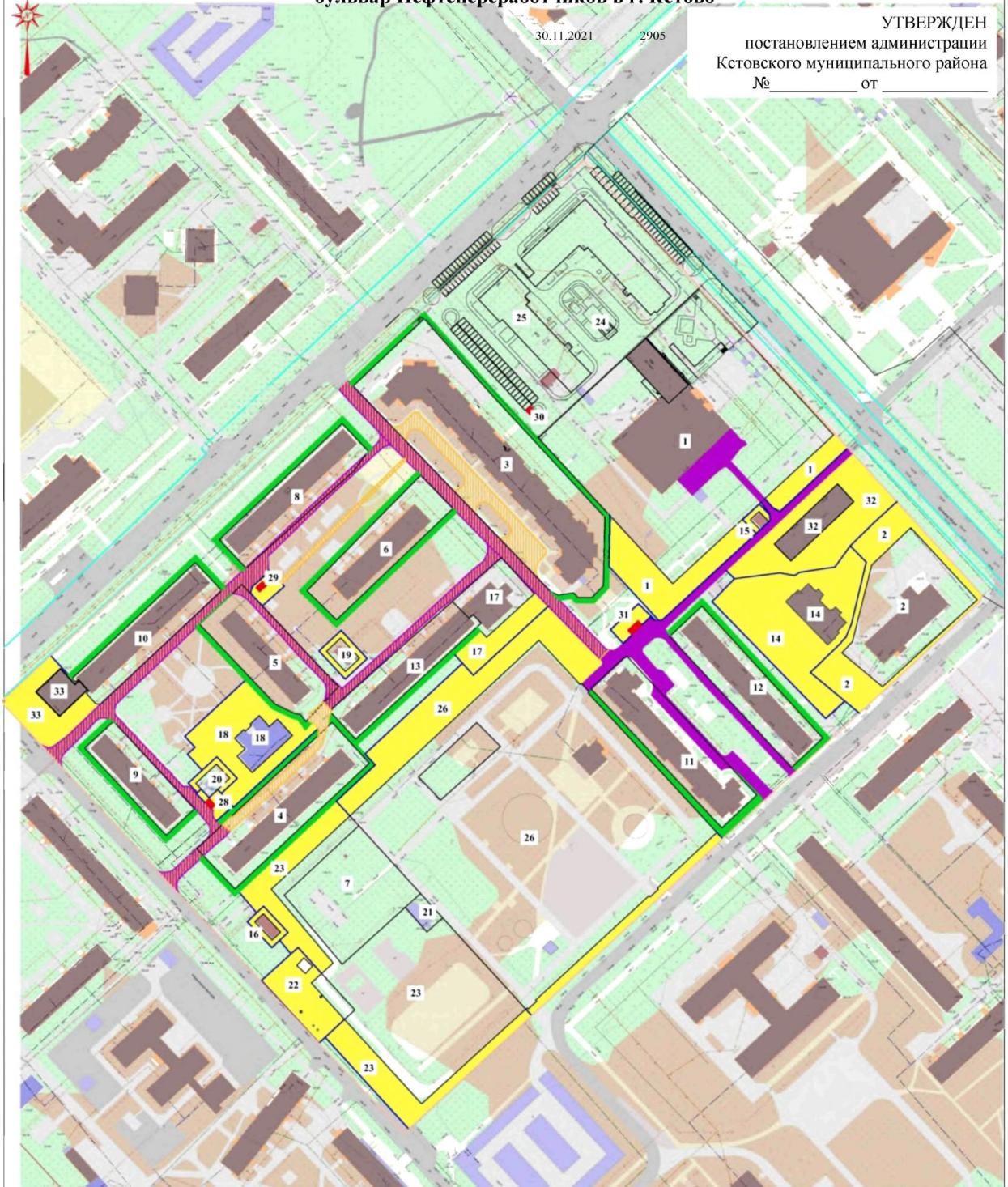
*Экспликация параметров прилегающей территории представлена в приложении 1 к схемам

Утверждена администрацией и печатью администрации Кстовского муниципального района				Лист		М 1:1000	
Формат	№	Дата	Подпись	Инициалы	Дата	Подпись	Инициалы
А4	1	27.08.21	Машинин Л.П.				
Выполнено	Александр Е.А.	27.08.21					

Схема границ прилегающих территорий квартала 23 в границах микрорайона №3: ул.Зеленая, бульвар Нефтепереработчиков в г. Кстово

30.11.2021 2905

УТВЕРЖДЕН
постановлением администрации
Кстовского муниципального района
№ _____ от _____



Условные обозначения:

- границы прилегающих территорий без учета территорий многоквартирных жилых домов
- границы земельных участков в границах кадастрового квартала 52:25:0010717
- границы внутриквартальных проездов, содержание которых осуществляется администрацией Кстовского муниципального района
- границы контейнерных площадок
- улично-дорожная сеть

- границы прилегающих территорий многоквартирных домов
- границы разработки прилегающих территории в отношении кадастрового квартала 52:25:0010717
- внутриквартальные проезды, содержащиеся в реестре муниципального имущества Кстовского муниципального района

*эксplanация параметров прилегающей территории представлена в приложении 1 к схемам

Должность	Ф.И.О.	Подп.	Дата	Подпись	М.П.
Исполнитель	Маслова Л.П.		30.11.21		
Исполнитель	Алимова Е.А.		30.11.21		