Администрация
Кстовского муниципального района
Нижегородской области

# П О С Т А Н О В Л Е Н И Е

22.10.2021 № 2570

Об утверждении схем прилегающих территорий южного района г. Кстово Нижегородской области

В соответствии с Законом Нижегородской области от 10.09.2010 года № 144-3 «Об обеспечении чистоты и порядка на территории Нижегородской области», решением городской Думы г. Кстово Кстовского района Нижегородской области от 28.11.2019 № 419 «Об утверждении Правил благоустройства города Кстово Кстовского района Нижегородской области» постановляю:

1. Утвердить схемы прилегающих территорий южного района г. Кстово кварталы 12-18, в границах следующих улиц:

- квартал 12 в границах ул. Сутырина, ул. Полевая, ул. Сосновская, ул. Нижегородская;
- квартал 13 в границах ул. Свободы, ул. Гражданская, ул. Герцена, ул. Жуковского;
- квартал 14 в границах ул. Свободы, ул. Космонавтов, ул. Герцена, ул. Гражданская;
- квартал 15 в границах ул. Свободы, ул. Чванова, ул. Герцена, ул. Космонавтов;
- квартал 16 в границах ул. Чванова, ул. Сосновская, ул. Нижегородская, ул. Пригородная;
- квартал 17 в границах ул. Нижегородская, ул. Сосновская, ул. Полевая;
- квартал 18 в границах ул. Жуковского, ул. Герцена, ул. Шохина.

2. Управлению организационной работы обеспечить размещение данного постановления на официальном сайте администрации Кстовского муниципального района и опубликовать в газете «Маяк».

3. Настоящее постановление вступает в силу со дня его опубликования в газете «Маяк».

4. Отделу контроля, документационного обеспечения, писем и обращений граждан довести настоящее постановление до управления архитектуры и градостроительства, Комитета по управлению муниципальным имуществом Кстовского муниципального района, управления ЖКХ и инженерной инфраструктуры, управления строительства, управления благоустройства, МКУ «Дороги Кстовского муниципального района», МБУ «Управление благоустройства» города Кстово.

Глава
местного самоуправления А.Г.Чертков

**УТВЕРЖДЕН**
постановлением администрации
Кстовского муниципального района
от 22.10.2021 № 2570

Южный район квартал 12. Общие сведения об объектах недвижимости в кадастровом квартале 52:25:0010812

| Номер п/п | Кадастровый номер объекта недвижимости | Вид объекта недвижимости | Адрес | Площадь земельного участка | Площадь прилегающей территории | Параметры границ прилегающих территорий | Виды разрешенного использования/ Назначение (проектируемое назначение) |
|---|---|---|---|---|---|---|---|
| 1 | 2 | 3 | 4 | 5 | 6 | 7 | 8 |
| 1 | 52:25:0010812:5 | Земельный участок | Местоположение установлено относительно ориентира, расположенного в границах участка. Почтовый адрес ориентира: Нижегородская область, Кстовский р-н, г Кстово, ул Нижегородская, № 19 | 5143 | **352,174** | 20 м | Под объектами государственной собственности переданных в оперативное управление ГУЗНО "Противотуберкулезный диспансер" |
| 2 | 52:25:0010812:18 | Земельный участок | Местоположение установлено относительно ориентира, расположенного в границах участка. Почтовый адрес ориентира: Нижегородская область, г Кстово, ул Полевая, кв Дом 26 кв.2 | 543 | **0** | 10 м | Для индивидуального жилищного строительства |
| 3 | 52:25:0010812:28 | Земельный участок | Местоположение установлено относительно ориентира, расположенного в границах участка. Почтовый адрес ориентира: Нижегородская область, г Кстово, ул Полевая, д 30 | 470 | **Участок без координат границ** | | Для ведения садоводства |
| 4 | 52:25:0010812:33 (входит в единое землепользование 52:25:0000000:26) | Земельный участок | Местоположение установлено относительно ориентира, расположенного в границах участка. Почтовый адрес ориентира: Нижегородская область, г Кстово, ул | 512 +/-15.84 | **0** | 10 м | _____ |

| | | | | | | | |
|---|---|---|---|---|---|---|---|
| | | | Сосновская, д 13, кв 2 | | | | |
| **5** | 52:25:0010812:37 | Земельный участок | Местоположение установлено относительно ориентира, расположенного в границах участка. Почтовый адрес ориентира: Нижегородская область, Кстовский р-н, г Кстово, ул Мичурина, гараж № 1 | 28 | **Общая площадь для гаражного массива:33,8985** | 20 м | Под гаражом |
| **6** | 52:25:0010812:39 | Земельный участок | Местоположение установлено относительно ориентира, расположенного в границах участка. Почтовый адрес ориентира: Нижегородская область, Кстовский р-н, г Кстово, ул Мичурина | 40 | **Участок без координат границ** | 20 м | Под гаражом |
| **7** | 52:25:0010812:40 | Земельный участок | Местоположение установлено относительно ориентира, расположенного в границах участка. Почтовый адрес ориентира: Нижегородская область, г Кстово, ул Огородная, д 4, кв квартира 1 | 550 | **110,3088** | 10 м | Для размещения жилого дома |
| **8** | 52:25:0010812:41 | Земельный участок | Местоположение установлено относительно ориентира, расположенного в границах участка. Почтовый адрес ориентира: Нижегородская область, г Кстово | 57 | **0** | 20 м | Для размещения гаража (нежилое) |
| **9** | 52:25:0010812:42 (входит в единое землепользование 52:25:0000000:37) | Земельный участок | Местоположение установлено относительно ориентира, расположенного в границах участка. Почтовый адрес ориентира: Нижегородская область, г Кстово, ул Сосновская, д 13, кв 1 | 488 | **0** | 10 м | _____ |
| **10** | 52:25:0010812:43 | Земельный участок | Местоположение установлено относительно ориентира, расположенного в границах участка. Почтовый адрес ориентира: Нижегородская область, г Кстово, ул Мичурина, д 3, кв квартира 1 | 787 | **0** | 3 м | Для размещения квартиры |
| **11** | 52:25:0010812:45 | Земельный участок | Нижегородская область, Кстовский р-н, г Кстово, ул Огородная, уч 6 Б | 1273 | **430,6815** | 10 м | Для индивидуального жилищного строительства |
| **12** | 52:25:0010812:48 | Земельный | Нижегородская область, Кстовский р-н, | 954 +/-11 | **129,5442** | 3 м | для строительства |

| | | | | | | | |
|---|---|---|---|---|---|---|---|
| | | участок | г Кстово, ул Сутырина, д. 18 | | | | многоквартирного жилого дома |
| **13** | 52:25:0010812:49 | Земельный участок | Нижегородская область, Кстовский р-н, г Кстово, ул Полевая, 22 | 1015 +/-11 | **97,3213** | 3 м | Под многоквартирным жилым домом |
| **14** | 52:25:0010812:51 | Земельный участок | Нижегородская область, Кстовский р-н, г Кстово, ул Полевая, 24 | 1121 +/-12 | **0** | 3 м | Под многоквартирным жилым домом |
| **15** | 52:25:0010812:52 | Земельный участок | Нижегородская область, Кстовский р-н, г Кстово, ул Мичурина, 5 | 500 +/-8 | **17,1661** | 10 м | Для индивидуального жилищного строительства |
| **16** | 52:25:0010812:53 | Земельный участок | Нижегородская область, Кстовский р-н, г Кстово, ул Полевая, 32 | 924 +/-11 | **0** | 3 м | Под многоквартирным жилым домом |
| **17** | 52:25:0010812:54 | Земельный участок | Местоположение установлено относительно ориентира, расположенного в границах участка. Почтовый адрес ориентира: Нижегородская область, Кстовский р-н, г Кстово, ул Мичурина, 5, участок № 1 | 894 +/-10 | **24,3474** | 10 м | Для индивидуального жилищного строительства |
| **18** | 52:25:0010812:55 | Земельный участок | Нижегородская область, Кстовский р-н, г Кстово, ул Мичурина, 2, участок № 1 | 872 +/-18 | **0** | 10 м | для индивидуального жилищного строительства |
| **19** | 52:25:0010812:56 | Земельный участок | Местоположение установлено относительно ориентира, расположенного в границах участка. Почтовый адрес ориентира: Нижегородская область, Кстовский р-н, г Кстово, ул Мичурина, 2, участок № 2 | 985 +/-11 | **0** | 10 м | Для индивидуального жилищного строительства |
| **20** | 52:25:0010812:57 | Земельный участок | Нижегородская область, Кстовский р-н, г Кстово, ул Мичурина, уч 7/2 | 466 +/-8 | **87,6142** | 10 м | под частью жилого дома |
| **21** | 52:25:0010812:58 | Земельный участок | Нижегородская область, Кстовский р-н, г Кстово, ул Мичурина, уч 7/1 | 495 +/-8 | **26,6872** | 10 м | под частью жилого дома |
| **22** | 52:25:0010812:60 | Земельный участок | Нижегородская область, Кстовский р-н, г Кстово, ул Огородная, 9 | 474 +/-11 | **34,418** | 10 м | Для индивидуального жилищного строительства |
| **23** | 52:25:0010812:61 | Земельный участок | Нижегородская область, Кстовский р-н, г Кстово, ул Огородная, уч 3/1 | 554 +/-9 | **93,8966** | 10 м | под частью жилого дома № 1 |
| **24** | 52:25:0010812:62 | Земельный участок | Нижегородская область, Кстовский р-н, г Кстово, ул Нижегородская, у дома № 21 | 68 +/-3 | **0** | 3 м | занимаемого трансформаторной подстанцией 1107 |
| **25** | 52:25:0010812:63 | Земельный | Нижегородская область, г Кстово, ул | 584 +/-8 | **0** | 10 м | Индивидуальное жилищное |

| | | | | | | | |
|---|---|---|---|---|---|---|---|
| | | участок | Полевая, № 28 | | | | строительство |
| **26** | 52:25:0010812:64 | Земельный участок | Нижегородская область, Кстовский р-н, г Кстово, ул Полевая, № 28 | 554 +/-8 | **111,0686** | 10 м | Индивидуальное жилищное строительство |
| **27** | 52:25:0010812:136 | Земельный участок | Нижегородская область, г Кстово, ул Огородная, д 1 | 560 +/-8 | **90,9566** | 10 м | под индивидуальное жилищное строительство |
| **28** | 52:25:0010812:137 | Земельный участок | Нижегородская область, Кстовский р-н, г Кстово, ул Нижегородская, д № 25 | 955 +/-11 | **126,5132** | 3 м | под многоквартирным жилым домом |
| **29** | 52:25:0010812:138 | Земельный участок | Нижегородская область, Кстовский р-н, г Кстово, ул Полевая, д 20 | 394 +/-7 | **252,7794** | 3 м | под многоквартирным жилым домом |
| **30** | 52:25:0010812:139 | Земельный участок | Нижегородская область, Кстовский р-н, г Кстово, ул Нижегородская, д 21 | 1035 +/-11 | **64,5071** | 3 м | под многоквартирным жилым домом |
| **31** | 52:25:0010812:140 | Земельный участок | Нижегородская область, Кстовский р-н, г Кстово, ул Нижегородская, д 23 | 1067 +/-11 | **127,3296** | 3 м | под многоквартирным жилым домом |
| **32** | 52:25:0010812:146 | Земельный участок | Нижегородская область, Кстовский р-н, г Кстово, ул Огородная, д 11 | 946 +/-11 | **25,4812** | 3 м | под многоквартирным жилым домом |
| **33** | 52:25:0010812:147 | Земельный участок | Нижегородская область, Кстовский р-н, г Кстово, ул Полевая, д 30, уч 2 | 495 +/-8 | **38,5943** | 10 м | Для ведения личного подсобного хозяйства |
| **34** | 52:25:0010812:148 | Земельный участок | Нижегородская область, Кстовский р-н, г Кстово, ул Полевая, д 30 | 466 +/-8 | **0** | 10 м | для ведения личного подсобного хозяйства |
| **35** | 52:25:0010812:149 | Земельный участок | Нижегородская область, Кстовский р-н, г Кстово, ул Сосновская, д 9 | 974 +/-11 | **0** | 3 м | под многоквартирным жилым домом |
| **36** | 52:25:0010812:151 | Земельный участок | Нижегородская область, Кстовский р-н, г Кстово, ул Сосновская, д 11 | 994 +/-11 | **37,8706** | 3 м | под многоквартирным жилым домом |
| **37** | 52:25:0010812:152 | Земельный участок | Нижегородская область, Кстовский р-н, г Кстово, ул Сосновская, д 7 | 1106 +/-12 | **104,9216** | 3 м | под многоквартирным жилым домом |
| **38** | 52:25:0010812:153 | Земельный участок | Нижегородская область, Кстовский р-н, г Кстово, ул Мичурина, д 6 | 1136 +/-8 | **93,1586** | 3 м | под многоквартирным жилым домом |
| **39** | 52:25:0010812:156 | Земельный участок | 607662, Нижегородская область, Кстовский р-н, г Кстово, ул Огородная, д 6 | 947 +/-11 | **90,8929** | 10 м | под частью жилого дома |
| **40** | 52:25:0010812:157 | Земельный участок | 607662, Нижегородская область, Кстовский р-н, г Кстово, ул Огородная, д 11 | 476 +/-8 | **25,4812** | 10 м | для индивидуального жилищного строительства |
| **41** | 52:25:0010812:158 | Земельный | 607662, Нижегородская область, | 470 +/-8 | **320,2064** | 10 м | для индивидуального |

| | | | | | | | |
|---|---|---|---|---|---|---|---|
| | | участок | Кстовский р-н, г Кстово, ул Огородная, д 11 | | | | жилищного строительства |
| **42** | 52:25:0010812:160 | Земельный участок | 607662, Нижегородская область, Кстовский р-н, г Кстово, ул Огородная, д 2 | 642 +/-9 | **49,3846** | 10 м | для индивидуального жилищного строительства |
| **43** | 52:25:0010812:161 | Земельный участок | 607662, Нижегородская область, Кстовский р-н, г Кстово, ул Огородная, д 2 | 683 +/-9 | **31,9716** | 10 м | для индивидуального жилищного строительства |
| **44** | 52:25:0010812:163 | Земельный участок | 607650, Нижегородская область, Кстовский р-н, г Кстово, ул Сутырина | 205 +/-5 | **176,9205** | 10 м | для размещения строительной площадки |
| **45** | 52:25:0010812:168 | Земельный участок | 607662, Нижегородская область, Кстовский р-н, г Кстово, ул Огородная, д 4, уч 2 | 544 +/-8 | **31,1744** | 10 м | для индивидуального жилищного строительства |
| **46** | 52:25:0010812:170 | Земельный участок | 607662, Нижегородская область, Кстовский р-н, г Кстово, ул Мичурина | 42 +/-2 | **Общая площадь для гаражного массива: 33,8985** | 20 м | под индивидуальным гаражом |
| **47** | 52:25:0010812:171 | Земельный участок | 607662, Нижегородская область, Кстовский р-н, г Кстово, ул Мичурина | 41 +/-2 | | 10 м | под индивидуальным гаражом |
| **48** | 52:25:0010812:218 | Земельный участок | 607662, Нижегородская область, Кстовский р-н, г Кстово, ул Мичурина, уч 3/2 | 86 +/-3 | **0** | 10 м | для индивидуального жилищного строительства |
| **49** | 52:25:0010812:220 | Земельный участок | 607662, Нижегородская область, Кстовский р-н, г Кстово, ул Мичурина, уч 3/3 | 510 +/-8 | **0** | 10 м | для индивидуального жилищного строительства |
| **50** | 52:25:0010812:221 | Земельный участок | 607650, Нижегородская область, Кстовский р-н, г Кстово, ул Огородная | 980 | **Участок без координат границ** | 10 м | Для ведения личного подсобного хозяйства |
| **51** | 52:25:0010812:222 | Земельный участок | 607662, Нижегородская область, Кстовский р-н, г Кстово, ул Огородная | 1460 | **Участок без координат границ** | 10 м | для ведения личного подсобного хозяйства |
| **52** | 52:25:0010812:234 | Земельный участок | 607650, Нижегородская область, Кстовский р-н, г Кстово, ул Сутырина, д 14 | 544 +/-8 | **46,5886** | 10 м | для индивидуального жилищного строительства |
| **53** | 52:25:0010812:235 | Земельный участок | 607662, Нижегородская область, Кстовский р-н, г Кстово, ул Огородная, д 1 | 522 +/-8 | **76,2316** | 10 м | под индивидуальное жилищное строительство |
| **54** | 52:25:0010812:236 | Земельный участок | 607650, Нижегородская область, Кстовский р-н, г Кстово, ул Нижегородская, д 23 | 1447 +/-13 | **173,0979** | 10 м | для индивидуального жилищного строительства |

| | | | | | | | |
|---|---|---|---|---|---|---|---|
| **55** | 52:25:0010812:237 | Земельный участок | 607650, Нижегородская область, Кстовский р-н, г Кстово, ул Нижегородская, д 21 | 1390 +/-13 | **0** | 10 м | для индивидуального жилищного строительства |
| **56** | 52:25:0010812:239 | Земельный участок | 607662, Нижегородская область, Кстовский р-н, г Кстово, ул Мичурина, д 3, кв 2 | 102 +/-4 | **0** | 10 м | для индивидуального жилищного строительства |
| **57** | 52:25:0010812:240 | Земельный участок | 607662, Нижегородская область, Кстовский р-н, г Кстово, ул Мичурина, д 3, кв 2 | 322 +/-6 | **51,5109** | 10 м | для индивидуального жилищного строительства |
| **58** | 52:25:0010812:242 | Земельный участок | 607662, Нижегородская область, Кстовский р-н, г Кстово, ул Огородная, д 7 | 478 +/-8 | **30,1929** | 3 м | под многоквартирным жилым домом |
| **59** | 52:25:0010812:243 | Земельный участок | 607662, Нижегородская область, Кстовский р-н, г Кстово, ул Огородная, д 7 | 485 +/-8 | **47,1474** | 3 м | под многоквартирным жилым домом |
| **60** | 52:25:0010812:244 | Земельный участок | 607662, Нижегородская область, Кстовский р-н, г Кстово, ул Мичурина | 1821 +/-15 | **0** | - | земельные участки(территории) общего пользования |
| **61** | 52:25:0010812:248 | Земельный участок | 607650, Нижегородская область, Кстовский р-н, г Кстово, ул Огородная, д 5 | 564 +/-8 | **35,2728** | 10 м | под изолированной частью жилого дома |
| **62** | 52:25:0010812:249 | Земельный участок | 607650, Нижегородская область, Кстовский р-н, г Кстово, ул Огородная, д 5 | 508 +/-8 | **37,8983** | 10 м | под изолированной частью жилого дома |
| **63** | 52:25:0010812:285 | Земельный участок | 607650, Нижегородская область, Кстовский р-н, г Кстово, ул Мичурина, уч 4/2 | 559 +/-8 | **32,5533** | 10 м | блокированная жилая застройка |
| **64** | 52:25:0010812:286 | Земельный участок | 607650, Нижегородская область, Кстовский р-н, г Кстово, ул Мичурина, уч 4/1 | 572 +/-8 | **42,9576** | 10 м | блокированная жилая застройка |
| **65** | 52:25:0010812:290 | Земельный участок | 607662, Нижегородская область, Кстовский р-н, г Кстово, ул Огородная, уч 3/2 | 542 +/-8 | **209,1776** | 10 м | для индивидуального жилищного строительства |
| **66** | 52:25:0010812:491 | Земельный участок | 607662, Нижегородская область, Кстовский р-н, г Кстово, ул Огородная | 445 +/-7 | **36,2701** | 10 м | для индивидуального жилищного строительства |
| **67** | - | **Объект ИЖС** | , Нижегородская область, Кстовский р- | - | **426,2915** | 20 м | - |

| | | | | | | | |
|---|---|---|---|---|---|---|---|
| | | | н, г Кстово, ул.Сутырина, д.14, часть 2 | | | | |
| **68** | **-** | Контейнерная площадка | Нижегородская область, Кстовский р-н, г Кстово, ул Сутырина, д.21 | Площадь КП:14 кв.м | **45,3008** | **7 м** | **-** |

Южный район квартал 13. Общие сведения об объектах недвижимости в кадастровом квартале 52:25:0010819

| Номер п/п | Кадастровый номер объекта недвижимости | Вид объекта недвижимости | Адрес | Площадь земельного участка | Площадь прилегающей территории | Параметры границ прилегающих территорий | Виды разрешенного использования/ Назначение (проектируемое назначение) |
|---|---|---|---|---|---|---|---|
| 1 | 2 | 3 | 4 | 5 | 6 | 7 | 8 |
| 1 | 52:25:0010819:7 | Земельный участок | Местоположение установлено относительно ориентира, расположенного в границах участка. Почтовый адрес ориентира: Нижегородская область, г Кстово, ул Жуковского, кв Дом № 9 | 1485 | **174,8331** | **3 м** | Под жилым домом |
| 2 | 52:25:0010819:107 | Земельный участок | Нижегородская область, Кстовский р-н, г Кстово, ул Гражданская, д 4а | 1459 +/-13 | **208,9054** | **3 м** | под многоквартирным жилым домом |
| 3 | 52:25:0010819:108 | Земельный участок | Нижегородская область, Кстовский р-н, г Кстово, ул Гражданская, д 2а | 1381 +/-13 | **324,8191** | **3 м** | под многоквартирным жилым домом |
| 4 | 52:25:0010819:109 | Земельный участок | Нижегородская область, Кстовский р-н, г Кстово, ул Гражданская, д 2 | 1348 +/-13 | **212,2836** | **3 м** | под многоквартирным жилым домом |
| 5 | 52:25:0010819:110 | Земельный участок | Нижегородская область, Кстовский р-н, г Кстово, ул Гражданская, д 4 | 1157 +/-12 | **99,57** | **3 м** | под многоквартирным жилым домом |
| 6 | 52:25:0010819:115 | Земельный участок | Нижегородская область, Кстовский р-н, г Кстово, ул Герцена, д 3 | 1213 +/-12 | **71,9889** | **3 м** | под многоквартирным жилым домом |
| 7 | 52:25:0010819:116 | Земельный участок | Нижегородская область, Кстовский р-н, г Кстово, ул Герцена, д 9 | 1521 +/-14 | **15,0852** | **3 м** | под многоквартирным жилым домом |
| 8 | 52:25:0010819:117 | Земельный участок | Нижегородская область, Кстовский р-н, г Кстово, ул Герцена, д 7 | 1359 +/-13 | **51,0797** | **3 м** | под многоквартирным жилым домом |
| 9 | 52:25:0010819:118 | Земельный участок | Нижегородская область, Кстовский р-н, г Кстово, ул Герцена, д 1 | 1330 +/-13 | **72,4171** | **3 м** | под многоквартирным жилым домом |
| 10 | 52:25:0010819:119 | Земельный участок | Нижегородская область, Кстовский р-н, г Кстово, ул Герцена, д 5 | 1384 +/-13 | **127,8141** | **3 м** | под многоквартирным жилым домом |
| 11 | 52:25:0010819:121 | Земельный участок | Нижегородская область, Кстовский р-н, г Кстово, ул Гражданская, уч 6 | 10311 +/-71 | **3327,5288** | **20 м** | для эксплуатации школы-детского сада |
| 12 | 52:25:0010819:130 | Земельный | 607661, Нижегородская область, | 5 +/-1 | **0** | **20 м** | Для эксплуатации объекта |

| | | | | | | | |
|---|---|---|---|---|---|---|---|
| | | участок | Кстовский р-н, г Кстово, ул Жуковского, д 1 | | | | газоснабжения: «Газопровод низкого давления, назначение: иное сооружение (передаточное), протяженность 50 м» |
| **13** | 52:25:0010819:131 | Земельный участок | 607661, Нижегородская область, Кстовский р-н, г Кстово, ул Жуковского, д 5 | 4 +/-1 | **287,3505** | **20 м** | Для эксплуатации объекта газоснабжения: «Газопровод низкого давления, назначение: иное сооружение (передаточное), протяженность 42 м» |
| **14** | 52:25:0010819:132 | Земельный участок | 607661, Нижегородская область, Кстовский р-н, г Кстово, ул Жуковского, д.7 | 4 +/-1 | **0** | **20 м** | Для эксплуатации объекта газоснабжения: «Газопровод низкого давления, назначение: иное сооружение (передаточное), протяженность 28 м» |
| **15** | 52:25:0010819:134 | Земельный участок | 607661, Нижегородская область, Кстовский р-н, г Кстово, ул Жуковского, д.3 | 4 +/-1 | **0** | **20 м** | Для эксплуатации объекта газоснабжения: «Газопровод низкого давления, назначение: иное сооружение (передаточное), протяженность 30 м» |
| **16** | 52:25:0010819:143 | Земельный участок | 607661, Нижегородская область, Кстовский р-н, г Кстово, ул Жуковского, д 15 | 1571 +/-14 | **93,1283** | **3 м** | под многоквартирным жилым домом |
| **17** | 52:25:0010819:144 | Земельный участок | 607661, Нижегородская область, Кстовский р-н, г Кстово, ул Жуковского, д 5 | 1397 +/-13 | **287,3505** | **3 м** | под многоквартирным жилым домом |
| **18** | 52:25:0010819:145 | Земельный участок | 607661, Нижегородская область, Кстовский р-н, г Кстово, ул Жуковского, д 13 | 1430 +/-13 | **3,933** | **3 м** | под многоквартирным жилым домом |
| **19** | 52:25:0010819:146 | Земельный участок | 607661, Нижегородская область, Кстовский р-н, г Кстово, ул Жуковского, д 11 | 1485 +/-13 | **0** | **3 м** | под многоквартирным жилым домом |
| **20** | - | Контейнерная площадка | Нижегородская область, Кстовский р-н, г Кстово, ул. Герцена, д. 1 | Площадь КП:18 кв.м | **362,4629** | **7 м** | - |
| **21** | 52:25:0010819:53 | Многоквартирн | 607661, Нижегородская область, | 277,2 кв. м | **1134,8384** | **3 м** | Многоквартирный дом |

| | | | | | | | |
|---|---|---|---|---|---|---|---|
| | | ый дом | Кстовский р-н, г Кстово, ул Жуковского, д 1 | | | | |
| **22** | 52:25:0010819:39 | Многоквартирный дом | 607661, Нижегородская область, Кстовский р-н, г Кстово, ул Жуковского, д 3 | 270,8 кв. м | **1202,6084** | **3 м** | Многоквартирный дом |
| **23** | 52:25:0010828:33 | Многоквартирный дом | 607661, Нижегородская область, Кстовский р-н, г Кстово, ул Жуковского, д 7 | 280,40 кв. м | **963,6732** | **3 м** | Многоквартирный дом |
| **24** | - | Трансформаторная подстанция | - | - | **32,2073** | **3 м** | - |
| **25** | - | Контейнерная площадка | Нижегородская область, Кстовский р-н, г Кстово, ул. Жуковского, д.5 | Площадь КП:15 кв.м | **330,1916** | **7 м** | **-** |

Южный район квартал 14. Общие сведения об объектах недвижимости в кадастровом квартале 52:25:0010820

| Номер п/п | Кадастровый номер объекта недвижимости | Вид объекта недвижимости | Адрес | Площадь земельного участка | Площадь прилегающей территории | Параметры границ прилегающих территорий | Виды разрешенного использования/ Назначение (проектируемое назначение) |
|---|---|---|---|---|---|---|---|
| 1 | 2 | 3 | 4 | 5 | 6 | 7 | 8 |
| 1 | 52:25:0010820:6 | Здание | Нижегородская область, Кстовский р-н, г Кстово, ул Свободы, 2 | площадь: 1 кв.м | **1318,5586** | **15 м** | Многоквартирный дом |
| 2 | 52:25:0010820:133 | Земельный участок | Нижегородская область, Кстовский р-н, г Кстово, ул Гражданская, д 11 | 1335 +/-13 | **91,3066** | **3 м** | под многоквартирным жилым домом |
| 3 | 52:25:0010820:134 | Земельный участок | Нижегородская область, Кстовский р-н, г Кстово, ул Гражданская, д 9 | 1421 +/-13 | **75,9173** | **3 м** | под многоквартирным жилым домом |
| 4 | 52:25:0010820:135 | Земельный участок | Нижегородская область, Кстовский р-н, г Кстово, ул Гражданская, д 7 | 1496 +/-14 | **164,483** | **3 м** | под многоквартирным жилым домом |
| 5 | 52:25:0010820:136 | Земельный участок | Нижегородская область, Кстовский р-н, г Кстово, ул Гражданская, д 5 | 1461 +/-13 | **203,3831** | **3 м** | под многоквартирным жилым домом |
| 6 | 52:25:0010820:137 | Земельный участок | Нижегородская область, Кстовский р-н, г Кстово, ул Гражданская, д 3 | 1353 +/-13 | **149,3113** | **3 м** | под многоквартирным жилым домом |
| 7 | 52:25:0010820:138 | Земельный участок | Нижегородская область, Кстовский р-н, г Кстово, ул Гражданская, д 1 | 1298 +/-13 | **193,3774** | **3 м** | под многоквартирным жилым домом |
| 8 | 52:25:0010820:148 | Земельный участок | Нижегородская область, Кстовский р-н, г Кстово, пер Шевченко, д 10 | 1262 +/-12 | **0** | **3 м** | под многоквартирным жилым домом |
| 9 | 52:25:0010820:149 | Земельный участок | Нижегородская область, Кстовский р-н, г Кстово, пер Шевченко, д 7 | 1327 +/-13 | **0** | **3 м** | под многоквартирным жилым домом |
| 10 | 52:25:0010820:150 | Земельный участок | Нижегородская область, Кстовский р-н, г Кстово, пер Шевченко, д 2 | 1237 +/-12 | **0** | **3 м** | под многоквартирный жилой дом |
| 11 | 52:25:0010820:151 | Земельный участок | Нижегородская область, Кстовский р-н, г Кстово, ул Герцена, д 17 | 1314 +/-13 | **28,4829** | **3 м** | под многоквартирным жилым домом |
| 12 | 52:25:0010820:152 | Земельный участок | Нижегородская область, Кстовский р-н, г Кстово, ул Герцена, д 13 | 1319 +/-13 | **23,5893** | **3 м** | под многоквартирным жилым домом |
| 13 | 52:25:0010820:153 | Земельный участок | Нижегородская область, Кстовский р-н, г Кстово, ул Герцена, д 11 | 1377 +/-13 | **161,7919** | **3 м** | под многоквартирным жилым домом |
| 14 | 52:25:0010820:154 | Земельный | Нижегородская область, Кстовский р- | 1317 +/-13 | **175,2627** | **3 м** | под многоквартирным |

| | | | | | | | |
|---|---|---|---|---|---|---|---|
| | | участок | н, г Кстово, ул Герцена, д 19 | | | | жилым домом |
| **15** | 52:25:0010820:155 | Земельный участок | Нижегородская область, Кстовский р-н, г Кстово, пер Шевченко, д 12 | 1187 +/-12 | **10,5714** | **3 м** | под многоквартирным жилым домом |
| **16** | 52:25:0010820:156 | Земельный участок | Нижегородская область, Кстовский р-н, г Кстово, пер Шевченко, д 6 | 1244 +/-12 | **0** | **3 м** | под многоквартирным жилым домом |
| **17** | 52:25:0010820:157 | Земельный участок | Нижегородская область, Кстовский р-н, г Кстово, пер Шевченко, д 8 | 1329 +/-13 | **0** | **3 м** | под многоквартирным жилым домом |
| **18** | 52:25:0010820:158 | Земельный участок | Нижегородская область, Кстовский р-н, г Кстово, пер Шевченко, д 5 | 1301 +/-13 | **0** | **3 м** | под многоквартирным жилым домом |
| **19** | 52:25:0010820:159 | Земельный участок | Нижегородская область, Кстовский р-н, г Кстово, пер Шевченко, д 1 | 1189 +/-12 | **0** | **3 м** | под многоквартирным жилым домом |
| **20** | 52:25:0010820:160 | Земельный участок | Нижегородская область, Кстовский р-н, г Кстово, пер Шевченко, д 9 | 1249 +/-12 | **0** | **3 м** | под многоквартирным жилым домом |
| **21** | 52:25:0010820:161 | Земельный участок | Нижегородская область, Кстовский р-н, г Кстово, ул Свободы, д 4 | 1307 +/-13 | **133,6834** | **3 м** | под многоквартирным жилым домом |
| **22** | 52:25:0010820:162 | Земельный участок | Нижегородская область, Кстовский р-н, г Кстово, ул Свободы, д 10 | 1435 +/-13 | **102,482** | **3 м** | под многоквартирным жилым домом |
| **23** | 52:25:0010820:163 | Земельный участок | Нижегородская область, Кстовский р-н, г Кстово, ул Свободы, д 6 | 1303 +/-13 | **107,5185** | **3 м** | под многоквартирным жилым домом |
| **24** | 52:25:0010820:164 | Земельный участок | Нижегородская область, Кстовский р-н, г Кстово, ул Свободы, д 8 | 1297 +/-13 | **108,9523** | **3 м** | под многоквартирным жилым домом |
| **25** | 52:25:0010820:165 | Земельный участок | Нижегородская область, Кстовский р-н, г Кстово, пер Шевченко, д 3 | 1217 +/-12 | **0** | **3 м** | под многоквартирным жилым домом |
| **26** | 52:25:0010820:167 | Земельный участок | Нижегородская область, Кстовский р-н, г Кстово, пер Шевченко, д 4 | 1252 +/-12 | **0** | **3 м** | под многоквартирным жилым домом |
| **27** | 52:25:0010820:168 | Земельный участок | Нижегородская область, Кстовский р-н, г Кстово, ул Герцена, д 15 | 1283 +/-13 | **15,5236** | **3 м** | под многоквартирным жилым домом |
| **28** | 52:25:0010820:169 | Земельный участок | Нижегородская область, Кстовский р-н, г Кстово, пер Шевченко, д 11 | 1169 +/-12 | **0** | **3 м** | под многоквартирным жилым домом |
| **29** | 52:25:0010820:171 | Земельный участок | Нижегородская область, Кстовский р-н, г Кстово, ул Космонавтов, д 18 | 1227 +/-12 | **140,3143** | **3 м** | под многоквартирным жилым домом |
| **30** | 52:25:0010820:172 | Земельный участок | Нижегородская область, Кстовский р-н, г Кстово, ул Космонавтов, д 16 | 1516 +/-14 | **242,6747** | **3 м** | под многоквартирным жилым домом |

| | | | | | | | |
|---|---|---|---|---|---|---|---|
| **31** | 52:25:0010820:173 | Земельный участок | Нижегородская область, Кстовский р-н, г Кстово, ул Космонавтов, д 8 | 1272 +/-12 | **99,9019** | **3 м** | под многоквартирным жилым домом |
| **32** | 52:25:0010820:174 | Земельный участок | Нижегородская область, Кстовский р-н, г Кстово, ул Космонавтов, д 10 | 1590 +/-14 | **139,9697** | **3 м** | под многоквартирным жилым домом |
| **33** | 52:25:0010820:175 | Земельный участок | Нижегородская область, Кстовский р-н, г Кстово, ул Космонавтов, д 12 | 1077 +/-11 | **469,6145** | **3 м** | под многоквартирным жилым домом |
| **34** | - | Контейнерная площадка | Нижегородская область, Кстовский р-н, г Кстово, пер.Шевченко, д.10 | Площадь КП:20 кв.м | **182,9702** | **7 м** | - |
| **35** | - | Контейнерная площадка | Нижегородская область, Кстовский р-н, г Кстово, пер.Шевченко, д.4 | Площадь КП:16 кв.м | **137,5114** | **7 м** | - |
| **36** | - | Контейнерная площадка | Нижегородская область, Кстовский р-н, г Кстово, ул.Гражданская, д.7 | Площадь КП:10 кв.м | **286,3446** | **7 м** | - |

Южный район квартал 15. Общие сведения об объектах недвижимости в кадастровом квартале 52:25:0010821

| Номер п/п | Кадастровый номер объекта недвижимости | Вид объекта недвижимости | Адрес | Площадь земельного участка | Площадь прилегающей территории | Параметры границ прилегающих территорий | Виды разрешенного использования/ Назначение (проектируемое назначение) |
|---|---|---|---|---|---|---|---|
| 1 | 2 | 3 | 4 | 5 | 6 | 7 | 8 |
| 1 | 52:25:0010821:6 | Земельный участок | Местоположение установлено относительно ориентира, расположенного в границах участка. Почтовый адрес ориентира: Нижегородская область, Кстовский р-н, г Кстово, ул Свободы, д № 22 | 6320 | **1835,7723** | **20 м** | Под объектами МОУ Детский дом (школьное) |
| 2 | 52:25:0010821:10 | Земельный участок | Нижегородская область, г Кстово, ул Космонавтов, д 9 | 698 +/-9 | **339,5674** | **10 м** | Для индивидуального жилищного строительства |
| 3 | 52:25:0010821:13 | Земельный участок | Местоположение установлено относительно ориентира, расположенного в границах участка. Почтовый адрес ориентира: Нижегородская область, Кстовский р-н, г Кстово, ул Розы Люксембург, 1 | 600 | **153,9162** | **10 м** | Для индивидуального жилищного строительства |
| 4 | 52:25:0010821:14 | Земельный участок | Нижегородская область, г Кстово, ул Р.Люксембург, д 2 | 709 +/-9 | **238,1024** | **10 м** | Для индивидуального жилищного строительства |
| 5 | 52:25:0010821:15 | Земельный участок | Местоположение установлено относительно ориентира, расположенного в границах участка. Почтовый адрес ориентира: Нижегородская область, г Кстово, ул Павлика Морозова, Дом № 15, кв.2 | 311 | **277,8999** | **10 м** | Для индивидуального жилищного строительства |
| 6 | 52:25:0010821:16 | Земельный участок | Местоположение установлено относительно ориентира, расположенного в границах участка. Почтовый адрес ориентира: Нижегородская область, г Кстово, ул Р.Люксембург, д 32 | 600 | **39,912** | **10 м** | Для индивидуального жилищного строительства |
| 7 | 52:25:0010821:17 | Земельный участок | Местоположение установлено относительно ориентира, расположенного в границах участка. | 600 | **345,6493** | **10 м** | Для индивидуального жилищного строительства |

| | | | | | | | |
|---|---|---|---|---|---|---|---|
| | | | Почтовый адрес ориентира: Нижегородская область, г Кстово, ул Чванова, д 38 | | | | |
| **8** | 52:25:0010821:18 | Земельный участок | Нижегородская область, Кстовский р-н, г Кстово, ул П.Морозова, д 11 | 733 +/-9 | **92,4477** | **10 м** | Для индивидуального жилищного строительства |
| **9** | 52:25:0010821:21 | Земельный участок | Местоположение установлено относительно ориентира, расположенного в границах участка. Почтовый адрес ориентира: Нижегородская область, г Кстово, ул Р.Люксембург, д 3 | 630 +/-9 | **0** | **10 м** | Для индивидуального жилищного строительства |
| **10** | 52:25:0010821:23 | Земельный участок | Местоположение установлено относительно ориентира, расположенного в границах участка. Почтовый адрес ориентира: Нижегородская область, г Кстово, ул Р.Люксембург, 25 | 628 | **102,6327** | **10 м** | Для индивидуального жилищного строительства |
| **11** | 52:25:0010821:24 | Земельный участок | Местоположение установлено относительно ориентира, расположенного в границах участка. Почтовый адрес ориентира: Нижегородская область, г Кстово, ул Р.Люксембург, д 30 | 629 | **90,706** | **10 м** | Для индивидуального жилищного строительства |
| **12** | 52:25:0010821:26 | Земельный участок | Местоположение установлено относительно ориентира, расположенного в границах участка. Почтовый адрес ориентира: Нижегородская область, Кстовский р-н, г Кстово, ул Космонавтов, 13 | 618 | **111,937** | **10 м** | Для индивидуального жилищного строительства |
| **13** | 52:25:0010821:28 | Земельный участок | Местоположение установлено относительно ориентира, расположенного в границах участка. Почтовый адрес ориентира: Нижегородская область, г Кстово, ул Павлика Морозова, д 17 | 603 +/-8 | **63,4401** | **10 м** | Для ведения индивидуального жилищного строительства |
| **14** | 52:25:0010821:29 | Земельный участок | Местоположение установлено относительно ориентира, расположенного в границах участка. Почтовый адрес ориентира: | 609 +/-9 | **0** | **10 м** | Для ведения индивидуального жилищного строительства |

| | | | | | | | |
|---|---|---|---|---|---|---|---|
| | | | Нижегородская область, г Кстово, ул Р.Люксембург, д 5 | | | | |
| **15** | 52:25:0010821:31 | Земельный участок | Местоположение установлено относительно ориентира, расположенного в границах участка. Почтовый адрес ориентира: Нижегородская область, г Кстово, ул Р.Люксембург, д № 23 | 599 +/-8.5 | **69,7447** | **10 м** | Для ведения индивидуального жилищного строительства |
| **16** | 52:25:0010821:32 | Земельный участок | Нижегородская область, г Кстово, ул Р.Люксембург, 28 | 602 +/-9 | **85,5049** | **10 м** | Для индивидуального жилищного строительства |
| **17** | 52:25:0010821:33 | Земельный участок | Местоположение установлено относительно ориентира, расположенного в границах участка. Почтовый адрес ориентира: Нижегородская область, г Кстово, ул Чванова, д 42 | 609 +/-9 | **112,1302** | **10 м** | Для индивидуального жилищного строительства |
| **18** | 52:25:0010821:39 | Земельный участок | Местоположение установлено относительно ориентира, расположенного в границах участка. Почтовый адрес ориентира: Нижегородская область, г Кстово, ул Павлика Морозова, д 23 | 600 | **177,7702** | **10 м** | Для индивидуального жилищного строительства |
| **19** | 52:25:0010821:40 | Земельный участок | Местоположение установлено относительно ориентира, расположенного в границах участка. Почтовый адрес ориентира: Нижегородская область, г Кстово, ул Павлика Морозова, д № 25 | 619 +/-17 | **90,1372** | **10 м** | Для ведения индивидуального жилищного строительства |
| **20** | 52:25:0010821:41 | Земельный участок | Местоположение установлено относительно ориентира, расположенного в границах участка. Почтовый адрес ориентира: Нижегородская область, г Кстово, ул Павлика Морозова, 27 | 637 | **90,1214** | **10 м** | Для индивидуального жилищного строительства |
| **21** | 52:25:0010821:42 | Земельный участок | Местоположение установлено относительно ориентира, расположенного в границах участка. Почтовый адрес ориентира: Нижегородская область, Кстовский р- | 604 +/-9 | **210,5476** | **10 м** | Для индивидуального жилищного строительства |

| | | | | | | | |
|---|---|---|---|---|---|---|---|
| | | | н, г Кстово, ул П.Морозова, № 29 | | | | |
| **22** | 52:25:0010821:43 | Земельный участок | Местоположение установлено относительно ориентира, расположенного в границах участка. Почтовый адрес ориентира: Нижегородская область, г Кстово, ул Павлика Морозова, 31 | 600 | **253,063** | **10 м** | для индивидуального жилищного строительства |
| **23** | 52:25:0010821:44 | Земельный участок | Местоположение установлено относительно ориентира, расположенного в границах участка. Почтовый адрес ориентира: Нижегородская область, г Кстово, ул Павлика Морозова, д 33 | 639 | **77,4251** | **10 м** | Для индивидуального жилищного строительства |
| **24** | 52:25:0010821:47 | Земельный участок | Местоположение установлено относительно ориентира, расположенного в границах участка. Почтовый адрес ориентира: Нижегородская область, Кстовский р-н, г Кстово, ул П.Морозова, д 4 | 600 +/-9 | **622,5288** | **10 м** | Для индивидуального жилищного строительства |
| **25** | 52:25:0010821:52 | Земельный участок | Местоположение установлено относительно ориентира, расположенного в границах участка. Почтовый адрес ориентира: Нижегородская область, г Кстово, ул Р.Люксембург, 8 | 616 | **120,5112** | **10 м** | Для индивидуального жилищного строительства |
| **26** | 52:25:0010821:53 | Земельный участок | Местоположение установлено относительно ориентира, расположенного в границах участка. Почтовый адрес ориентира: Нижегородская область, г Кстово, ул Павлика Морозова, д 24 | 603 +/-9 | **132,6803** | **10 м** | Для индивидуального жилищного строительства |
| **27** | 52:25:0010821:54 | Земельный участок | Местоположение установлено относительно ориентира, расположенного в границах участка. Почтовый адрес ориентира: Нижегородская область, г Кстово, ул Р.Люксембург, 21 | 619 +/-9 | **256,5867** | **10 м** | Для ведения индивидуального жилищного строительства |
| **28** | 52:25:0010821:55 | Земельный участок | Местоположение установлено относительно ориентира, | 600 | **283,8314** | **10 м** | Для индивидуального жилищного строительства |

| | | | | | | | |
|---|---|---|---|---|---|---|---|
| | | | расположенного в границах участка. Почтовый адрес ориентира: Нижегородская область, г Кстово, ул Р.Люксембург, д 26 | | | | |
| **29** | 52:25:0010821:60 | Земельный участок | Местоположение установлено относительно ориентира, расположенного в границах участка. Почтовый адрес ориентира: Нижегородская область, г Кстово, ул Павлика Морозова, д 18 | 609 +/-9 | **55,0706** | **10 м** | Для индивидуального жилищного строительства |
| **30** | 52:25:0010821:62 | Земельный участок | Местоположение установлено относительно ориентира, расположенного в границах участка. Почтовый адрес ориентира: Нижегородская область, Кстовский р-н, г Кстово, ул Розы Люксембург, № 10 | 335 | **0** | **10 м** | Для индивидуального жилищного строительства |
| **31** | 52:25:0010821:66 | Земельный участок | Местоположение установлено относительно ориентира, расположенного в границах участка. Почтовый адрес ориентира: Нижегородская область, г Кстово, ул Космонавтов, 17 | 587 | **684,7967** | **10 м** | Для ведения индивидуального жилищного строительства |
| **32** | 52:25:0010821:72 | Земельный участок | Нижегородская область, Кстовский р-н, г Кстово, ул Розы Люксембург, д 22 | 658 +/-9 | **108,0299** | **10 м** | Для ведения личного подсобного хозяйства |
| **33** | 52:25:0010821:73 | Земельный участок | Нижегородская область, г Кстово, ул Чванова, д 48 | 660 +/-9 | **30,2226** | **10 м** | Для индивидуального жилищного строительства |
| **34** | 52:25:0010821:76 | Земельный участок | Нижегородская область, Кстовский р-н, г Кстово, ул П.Морозова, д 14 | 621 +/-9 | **124,9467** | **10 м** | Для ведения личного подсобного хозяйства |
| **35** | 52:25:0010821:78 | Земельный участок | Местоположение установлено относительно ориентира, расположенного в границах участка. Почтовый адрес ориентира: Нижегородская область, г Кстово, ул Р.Люксембург, д 14 | 571 | **41,5818** | **10 м** | Для размещения жилого дома |
| **36** | 52:25:0010821:82 | Земельный участок | Местоположение установлено относительно ориентира, расположенного в границах участка. Почтовый адрес ориентира: | 650 | **289,3952** | **10 м** | Для индивидуального жилищного строительства |

| | | | | | | | |
|---|---|---|---|---|---|---|---|
| | | | Нижегородская область, Кстовский р-н, г Кстово, ул Герцена, 21 | | | | |
| **37** | 52:25:0010821:83 | Земельный участок | Местоположение установлено относительно ориентира, расположенного в границах участка. Почтовый адрес ориентира: Нижегородская область, г Кстово, ул Герцена, № 23 | 585 | **223,8236** | **10 м** | Для индивидуального жилищного строительства |
| **38** | 52:25:0010821:87 | Земельный участок | Местоположение установлено относительно ориентира, расположенного в границах участка. Почтовый адрес ориентира: Нижегородская область, г Кстово, ул Герцена, 31 | 600 | **164,0124** | **10 м** | Для индивидуального жилищного строительства |
| **39** | 52:25:0010821:89 | Земельный участок | Местоположение установлено относительно ориентира, расположенного в границах участка. Почтовый адрес ориентира: Нижегородская область, Кстовский р-н, г Кстово, ул Розы Люксембург, д 18 | 465 +/-8 | **151,9259** | **10 м** | Для ведения индивидуального жилищного строительства |
| **40** | 52:25:0010821:93 | Земельный участок | Местоположение установлено относительно ориентира, расположенного в границах участка. Почтовый адрес ориентира: Нижегородская область, г Кстово, ул Герцена, д 41 | 629 | **83,4263** | **10 м** | Индивидуальное жилищное строительство |
| **41** | 52:25:0010821:94 | Земельный участок | Местоположение установлено относительно ориентира, расположенного в границах участка. Ориентир при доме № 43. Почтовый адрес ориентира: Нижегородская область, г Кстово, ул Герцена | 706 | **0** | **10 м** | для индивидуального жилищного строительства |
| **42** | 52:25:0010821:103 | Земельный участок | Местоположение установлено относительно ориентира, расположенного в границах участка. Почтовый адрес ориентира: Нижегородская область, г Кстово, ул Герцена, д 27 | 600 | **141,825** | **10 м** | Для ведения личного подсобного хозяйства |
| **43** | 52:25:0010821:104 | Земельный | Местоположение установлено | 600 | **88,4282** | **10 м** | Под индивидуальным жилым |

| | | | | | | | |
|---|---|---|---|---|---|---|---|
| | | участок | относительно ориентира, расположенного в границах участка. Почтовый адрес ориентира: Нижегородская область, г Кстово, ул Р.Люксембург, д 19 | | | | домом |
| **44** | 52:25:0010821:106 | Земельный участок | Местоположение установлено относительно ориентира, расположенного в границах участка. Почтовый адрес ориентира: Нижегородская область, Кстовский р-н, г Кстово, ул Чванова, 44 | 662 +/-9 | **137,4393** | **10 м** | Для индивидуального жилищного строительства |
| **45** | 52:25:0010821:107 | Земельный участок | Нижегородская область, Кстовский р-н, г Кстово, ул Чванова, № 46 | 637 +/-9 | **7,2791** | **10 м** | Для индивидуального жилищного строительства |
| **46** | 52:25:0010821:108 | Земельный участок | Местоположение установлено относительно ориентира, расположенного в границах участка. Почтовый адрес ориентира: Нижегородская область, Кстовский р-н, г Кстово, ул Розы Люксембург, 17 | 629 +/-9 | **117,5238** | **10 м** | Индивидуальное жилищное строительство |
| **47** | 52:25:0010821:111 | Земельный участок | Местоположение установлено относительно ориентира, расположенного в границах участка. Почтовый адрес ориентира: Нижегородская область, Кстовский р-н, г Кстово, ул Розы Люксембург, д 27 | 659 +/-9 | **42,5212** | **10 м** | Для индивидуального жилищного строительства |
| **48** | 52:25:0010821:112 | Земельный участок | Местоположение установлено относительно ориентира, расположенного в границах участка. Почтовый адрес ориентира: Нижегородская область, г Кстово, ул Герцена, 31 | 67 | **0** | **10 м** | Для индивидуального жилищного строительства |
| **49** | 52:25:0010821:113 | Земельный участок | Местоположение установлено относительно ориентира, расположенного в границах участка. Почтовый адрес ориентира: Нижегородская область, Кстовский р-н, г Кстово, ул Чванова, № 50 | 644 | **81,4944** | **10 м** | Для индивидуального жилищного строительства |
| **50** | 52:25:0010821:114 | Земельный участок | Нижегородская область, Кстовский р-н, г Кстово, ул П.Морозова, 13 | 653 +/-9 | **445,6742** | **10 м** | Для индивидуального жилищного строительства |

| | | | | | | | |
|---|---|---|---|---|---|---|---|
| **51** | 52:25:0010821:115 | Земельный участок | Нижегородская область, Кстовский р-н, г Кстово, ул Герцена, 37 | 607 +/-17 | **254,7576** | **10 м** | для индивидуального жилищного строительства |
| **52** | 52:25:0010821:116 | Земельный участок | Нижегородская область, Кстовский р-н, г Кстово, ул П.Морозова, 20 | 518 +/-8 | **131,2982** | **10 м** | для индивидуального жилищного строительства |
| **53** | 52:25:0010821:117 | Земельный участок | Нижегородская область, Кстовский р-н, г Кстово, ул П.Морозова, 20 | 162 +/-4 | **99,1722** | **10 м** | Для индивидуального жилищного строительства |
| **54** | 52:25:0010821:118 | Земельный участок | Нижегородская область, Кстовский р-н, г Кстово, ул Свободы, у дома №20 | 55 +/-3 | **124,8192** | **3 м** | занимаемого трансформаторной подстанцией 1140 |
| **55** | 52:25:0010821:119 | Земельный участок | Местоположение установлено относительно ориентира, расположенного в границах участка. Почтовый адрес ориентира: Нижегородская область, Кстовский р-н, г Кстово, ул Розы Люксембург, 24 | 610 +/-9 | **72,0923** | **10 м** | под индивидуальную застройку жилого дома |
| **56** | 52:25:0010821:121 | Здание | Нижегородская область, Кстовский р-н, г Кстово, ул Космонавтов, д 7А | площадь: 5544 кв.м | **3192,128** | **15 м** | Многоквартирный дом |
| **57** | 52:25:0010821:122 | Здание | Нижегородская область, Кстовский р-н, г Кстово, ул Розы Люксембург, д 20 | площадь: 54.5 кв.м | **335,3972** | **10 м** | Жилое |
| **58** | 52:25:0010821:130 | Здание | Нижегородская область, Кстовский р-н, г Кстово, ул П.Морозова, 10 | площадь: 40.4 кв.м | **444,1619** | **10 м** | Жилое |
| **59** | 52:25:0010821:132 | Здание | Нижегородская область, Кстовский р-н, г Кстово, ул Розы Люксембург, 13 | площадь: 71 кв.м | **267,9658** | **10 м** | Жилое |
| **60** | 52:25:0010821:134 | Здание | Нижегородская область, Кстовский р-н, г Кстово, ул Герцена, 35 | площадь: 77.2 кв.м | **381,8105** | **10 м** | Жилое |
| **61** | 52:25:0010821:136 | Здание | Нижегородская область, Кстовский р-н, г Кстово, ул Розы Люксембург | площадь: 45.3 кв.м | **Без координат границ** | | Нежилое |
| **62** | 52:25:0010821:154 | Здание | Нижегородская область, Кстовский р-н, г Кстово, ул П.Морозова, 17 | площадь: 66 кв.м | **Данные по пункту 13** | | Жилое |
| **63** | 52:25:0010821:157 | Здание | 607650, Нижегородская область, Кстовский р-н, г Кстово, ул П.Морозова, д 19 | площадь: 67.3 кв.м | **653,0871** | **10 м** | Жилое |
| **64** | 52:25:0010821:158 | Здание | Нижегородская область, Кстовский р-н, г Кстово, ул П.Морозова, 21 | площадь: 88.7 кв.м | **525,8788** | **10 м** | Жилое |
| **65** | 52:25:0010821:166 | Здание | Нижегородская область, Кстовский р-н, г Кстово, ул П.Морозова, д 2 | площадь: 77.4 кв.м | **569,5287** | **10 м** | Жилое |

| | | | | | | | |
|---|---|---|---|---|---|---|---|
| **66** | 52:25:0010821:167 | Здание | Нижегородская область, Кстовский р-н, г Кстово, ул П.Морозова, 3 | площадь: 55.8 кв.м | **478,1106** | **10 м** | Жилое |
| **67** | 52:25:0010821:169 | Здание | Нижегородская область, Кстовский р-н, г Кстово, ул Чванова, 40 | площадь: 63.5 кв.м | **269,8861** | **10 м** | Жилое |
| **68** | 52:25:0010821:174 | Здание | Нижегородская область, Кстовский р-н, г Кстово, ул П.Морозова, 5 | площадь: 90.8 кв.м | **621,6439** | **10 м** | Жилое |
| **69** | 52:25:0010821:175 | Здание | Нижегородская область, Кстовский р-н, г Кстово, ул П.Морозова, 6 | площадь: 45.1 кв.м | **494,1556** | **10 м** | Жилое |
| **70** | 52:25:0010821:176 | Здание | Нижегородская область, Кстовский р-н, г Кстово, ул П.Морозова, 7 | площадь: 60.4 кв.м | **428,0871** | **10 м** | Жилое |
| **71** | 52:25:0010821:179 | Здание | Нижегородская область, Кстовский р-н, г Кстово, ул П.Морозова, 12 | площадь: 62.5 кв.м | **371,1461** | **10 м** | Жилое |
| **72** | 52:25:0010821:187 | Здание | Нижегородская область, Кстовский р-н, г Кстово, ул Розы Люксембург, д 16 | площадь: 61.9 кв.м | **403,458** | **10 м** | Жилое |
| **73** | 52:25:0010821:312 | Земельный участок | Нижегородская область, г Кстово, ул П.Морозова, 16 | 698 +/-9 | **73,9607** | **10 м** | Для индивидуального жилищного строительства |
| **74** | 52:25:0010821:322 | Земельный участок | Нижегородская область, Кстовский р-н, г Кстово, ул Свободы, д 18 | 992 +/-11 | **132,2171** | **3 м** | под многоквартирным жилым домом |
| **75** | 52:25:0010821:323 | Земельный участок | Нижегородская область, Кстовский р-н, г Кстово, ул Свободы, д 20 | 1576 +/-14 | **172,3572** | **3 м** | под многоквартирным жилым домом |
| **76** | 52:25:0010821:324 | Земельный участок | Нижегородская область, Кстовский р-н, г Кстово, ул Свободы, д 14 | 937 +/-11 | **97,4768** | **3 м** | под многоквартирным жилым домом |
| **77** | 52:25:0010821:325 | Земельный участок | Нижегородская область, Кстовский р-н, г Кстово, ул Свободы, д 16 | 953 +/-11 | **95,2727** | **3 м** | под многоквартирным жилым домом |
| **78** | 52:25:0010821:326 | Земельный участок | Нижегородская область, Кстовский р-н, г Кстово, ул Свободы, д 12 | 975 +/-11 | **196,1613** | **3 м** | под многоквартирным жилым домом |
| **79** | 52:25:0010821:331 | Здание | Нижегородская область, Кстовский р-н, г Кстово, ул Розы Люксембург, в районе дома № 13 | площадь: 35.1 кв.м | **76,148** | **30 м** | Нежилое |
| **80** | 52:25:0010821:334 | Здание | 607662, Нижегородская область, Кстовский р-н, г Кстово, ул Розы Люксембург, д 2 | площадь: 90.3 кв.м | **Данные по пункту 4** | | Жилое |
| **81** | 52:25:0010821:350 | Здание | Нижегородская область, Кстовский р-н, г Кстово, ул Космонавтов, д 11 | площадь: 60.4 кв.м | **666,2699** | **10 м** | Жилое |

| | | | | | | | |
|---|---|---|---|---|---|---|---|
| **82** | 52:25:0010821:361 | Здание | 607662, Нижегородская область, Кстовский р-н, г Кстово, ул Розы Люксембург, д 6 | площадь: 47.2 кв.м | **574,2845** | **10 м** | Жилое |
| **83** | 52:25:0010821:363 | Земельный участок | 607662, Нижегородская область, Кстовский р-н, г Кстово, ул Розы Люксембург | 52 +/-3 | **65,3024** | **10 м** | под гаражом |
| **84** | 52:25:0010821:371 | Здание | Нижегородская область, Кстовский р-н, г Кстово, ул Космонавтов, д 15 | площадь: 67.4 кв.м | **545,8384** | **10 м** | Жилое |
| **85** | 52:25:0010821:423 | Здание | Нижегородская область, Кстовский р-н, г Кстово, ул Розы Люксембург, д 9 | площадь: 69.3 кв.м | **430,3319** | **10 м** | Жилое |
| **86** | 52:25:0010821:425 | Здание | Нижегородская область, Кстовский р-н, г Кстово, ул Космонавтов, д 19 | площадь: 64 кв.м | **524,7093** | **10 м** | Жилое |
| **87** | 52:25:0010821:504 | Земельный участок | 607662, Нижегородская область, Кстовский р-н, г Кстово, ул П.Морозова, д 35 | 220 +/-5 | **217,9067** | **10 м** | для индивидуального жилищного строительства |
| **88** | 52:25:0010821:505 | Земельный участок | 607662, Нижегородская область, Кстовский р-н, г Кстово, ул П.Морозова, д 35 | 441 +/-7 | | **10 м** | для индивидуального жилищного строительства |
| **89** | 52:25:0010821:506 | Здание | 607662, Нижегородская область, Кстовский р-н, г Кстово, ул Розы Люксембург, д 12 | площадь: 67.7 кв.м | **858,0989** | **10 м** | Жилое |
| **90** | 52:25:0010821:525 | Земельный участок | 607662, Нижегородская область, Кстовский р-н, г Кстово, ул Розы Люксембург, д 15 | 612 +/-9 | **81,1624** | **10 м** | для индивидуального жилищного строительства |
| **91** | 52:25:0010821:541 | Земельный участок | 607650, Нижегородская область, Кстовский р-н, г Кстово, ул П.Морозова | 668 +/-9 | **103,8262** | **10 м** | для индивидуального жилищного строительства |
| **92** | 52:25:0010821:542 | Здание | 607662, Нижегородская область, Кстовский р-н, г Кстово, ул Герцена, д 39 | площадь: 68.2 кв.м | **498,7199** | **10 м** | Жилое |
| **93** | 52:25:0010821:547 | Земельный участок | 607650, Нижегородская область, Кстовский р-н, г Кстово, ул П.Морозова | 408 +/-7.07 | **76,9158** | **10 м** | для индивидуального жилищного строительства |
| **94** | 52:25:0010821:548 | Земельный участок | 607650, Нижегородская область, Кстовский р-н, г Кстово, ул П.Морозова | 207 +/-5.04 | **41,5986** | **10 м** | для индивидуального жилищного строительства |

| | | | | | | | |
|---|---|---|---|---|---|---|---|
| **95** | 52:25:0010821:549 | Земельный участок | 607650, Нижегородская область, Кстовский р-н, г Кстово, ул Свободы | 234 +/-5.35 | **508,2457** | **20 м** | коммунальное обслуживание |
| **96** | 52:25:0010821:551 | Земельный участок | 607650, Нижегородская область, Кстовский р-н, г Кстово, ул П.Морозова | 438 +/-7 | **144,7327** | **10 м** | |
| **97** | 52:25:0010821:552 | Земельный участок | Нижегородская область, Кстовский р-н, г Кстово, ул П.Морозова | 200 +/-5 | **191,215** | | магазины |
| **98** | - | Контейнерная площадка | Нижегородская область, Кстовский р-н, г Кстово, ул Космонавтов, д.7А | Площадь КП: 25 | **218,5956** | **7 м** | - |
| **99** | 52:25:0010821:373 | Здание | Нижегородская область, Кстовский р-н, г Кстово, ул Герцена, 25 | | **364,266** | **10 м** | для индивидуального жилищного строительства |
| **100** | | Здание | Нижегородская область, Кстовский р-н, г Кстово, ул Герцена, 29 | | **259,0648** | **10 м** | для индивидуального жилищного строительства |
| **101** | | Здание | Нижегородская область, Кстовский р-н, г Кстово, ул П.Морозова, д.8 | | **491,1145** | **10 м** | для индивидуального жилищного строительства |
| **102** | | Здание | Нижегородская область, Кстовский р-н, г Кстово, ул Розы Люксембург, д 11 | | **322,6319** | **10 м** | для индивидуального жилищного строительства |
| **103** | | Здание | Нижегородская область, Кстовский р-н, г Кстово, ул П.Морозова, д.22 | | **383,2286** | **10 м** | для индивидуального жилищного строительства |
| **104** | | Здание | Нижегородская область, Кстовский р-н, г Кстово, ул П.Морозова, д.7 | | **715,6235** | **10 м** | для индивидуального жилищного строительства |
| **105** | | Здание | Нижегородская область, Кстовский р-н, г Кстово, ул Розы Люксембург, д 4 | | **441,1505** | **10 м** | для индивидуального жилищного строительства |

Южный район квартал 16. Общие сведения об объектах недвижимости в кадастровом квартале 52:25:0010822

| Номер п/п | Кадастровый номер объекта недвижимости | Вид объекта недвижимости | Адрес | Площадь земельного участка | Площадь прилегающей территории | Параметры границ прилегающих территорий | Виды разрешенного использования/ Назначение (проектируемое назначение) |
|---|---|---|---|---|---|---|---|
| **1** | **2** | **3** | **4** | **5** | **6** | **7** | **8** |
| **1** | 52:25:0010822:6 | Земельный участок | Нижегородская область, Кстовский р-н, г Кстово, ул Нижегородская, д № 14А | 1283 | **566,1522** | **10 м** | под многоквартирным жилым домом |
| **2** | 52:25:0010822:9 | Земельный участок | Нижегородская область, г Кстово, ул Нижегородская, д 16а | 656 +/-9 | **327,6169** | **10 м** | Для ведения индивидуального жилищного строительства |
| **3** | 52:25:0010822:12 | Земельный участок | Местоположение установлено относительно ориентира, расположенного в границах участка. Почтовый адрес ориентира: Нижегородская область, г Кстово, ул Чванова | 26532 | **3647,3117** | **20 м** | Под объектами муниципального недвижимого фонда, входящими в состав муниципальной имущественной казны,(отдельно стоящее здание МОУ СОШ №6(школьное),отдельно стоящее здание гараж,отдельно стоящее здание тир стрелковый, отдельно стоящее здание хозяйственный склад, отдельно стоящее здание лыжная база) |
| **4** | 52:25:0010822:13 | Земельный участок | Местоположение установлено относительно ориентира, расположенного в границах участка. Почтовый адрес ориентира: Нижегородская область, г Кстово, ул Чванова, кв участок № 5 | 3111 | **2589,1722** | **20 м** | Под радиорелейным пунктом |
| **5** | 52:25:0010822:19 | Земельный участок | Нижегородская область, Кстовский р-н, г Кстово, ул Пригородная, № 3 | 824 +/-18 | **79,5468** | **10 м** | Для ведения индивидуального жилищного строительства |
| **6** | 52:25:0010822:23 | Земельный | Местоположение установлено | 90 | **632,1558** | **25 м** | Для размещения торгового |

| | | | | | | | |
|---|---|---|---|---|---|---|---|
| | | участок | относительно ориентира, расположенного в границах участка. Ориентир дом № 15. Участок находится примерно в 20 м., по направлению на север от ориентира. Почтовый адрес ориентира: Нижегородская область, г Кстово, ул Чванова | | | | павильона |
| **7** | 52:25:0010822:26 | Земельный участок | Местоположение установлено относительно ориентира, расположенного в границах участка. Почтовый адрес ориентира: Нижегородская область, Кстовский р-н, г Кстово, ул Пригородная, в 20 м к северу от дома № 10 | 672 | **312,2361** | **10 м** | Для индивидуального жилищного строительства |
| **8** | 52:25:0010822:188 | Земельный участок | Нижегородская область, Кстовский р-н, г Кстово, ул Герцена, д 45 | 656 +/-9 | **340,5948** | **3 м** | под многоквартирным жилым домом |
| **9** | 52:25:0010822:189 | Земельный участок | Нижегородская область, г Кстово, ул Герцена, д 45а | 674 +/-9 | **333,2179** | **3 м** | под многоквартирным жилым домом |
| **10** | 52:25:0010822:190 | Земельный участок | Нижегородская область, Кстовский р-н, г Кстово, ул Нижегородская, д 18 | 2105 +/-16 | **358,3584** | **3 м** | под многоквартирным жилым домом |
| **11** | 52:25:0010822:191 | Земельный участок | Нижегородская область, Кстовский р-н, г Кстово, ул Свободы, д № 15 | 1475 +/-13 | **560,4011** | **3 м** | под многоквартирным жилым домом |
| **12** | 52:25:0010822:192 | Земельный участок | Нижегородская область, Кстовский р-н, г Кстово, ул Свободы, д 24 | 1403 +/-13 | **561,7215** | **3 м** | под многоквартирным жилым домом |
| **13** | 52:25:0010822:193 | Земельный участок | Нижегородская область, Кстовский р-н, г Кстово, ул Чванова, д 21 | 1508 +/-14 | **230,1842** | **3 м** | под многоквартирным жилым домом |
| **14** | 52:25:0010822:202 | Земельный участок | 607650, Нижегородская область, Кстовский р-н, г Кстово, ул Свободы | 30 +/-2 | **на территории школы** | **3 м** | под трансформаторной подстанцией 1141 |
| **15** | 52:25:0010822:217 | Здание | 607650, Нижегородская область, Кстовский р-н, г Кстово, ул Нижегородская, д 12А, Российская Федерация, Нижегородская область, район Кстовский, ул Нижегородская, д 12А | площадь: 79.2 кв.м | **без координат границ** | | Жилое |
| **16** | 52:25:0010822:477 | Земельный участок | 607650, Нижегородская область, Кстовский р-н, г Кстово, ул | 615 | **135,9715** | **10 м** | Под индивидуальное жилищное строительство |

| | | | | | | | |
|---|---|---|---|---|---|---|---|
| | | | Нижегородская, д 12"А" | | | | |
| | 52:25:0010822:476 | Земельный участок | 607650, Нижегородская область, Кстовский р-н, г Кстово, ул Нижегородская, д 12"А" | 646 | **196,353** | **10 м** | Под индивидуальное жилищное строительство |
| **17** | 52:25:0010822:323 | Земельный участок | 607662, Нижегородская область, Кстовский р-н, г Кстово, ул Пригородная | 733 +/-9 | **197,1517** | **10 м** | для индивидуального жилищного строительства |
| **18** | 52:25:0010822:324 | Земельный участок | 607662, Нижегородская область, Кстовский р-н, г Кстово, ул Пригородная, д 1 | 490 +/-7 | **121,8387** | **10 м** | для индивидуального жилищного строительства |
| **19** | 52:25:0010822:325 | Земельный участок | Нижегородская область, Кстовский р-н, г Кстово, ул Пригородная, уч 1А | 500 +/-8 | **228,7301** | **10 м** | для индивидуального жилищного строительства |
| **20** | 52:25:0010822:338 | Земельный участок | 607662, Нижегородская область, Кстовский р-н, г Кстово, ул Сосновская, уч 2/2 | 583 +/-8 | **363,897** | **10 м** | индивидуальное жилищное строительство |
| **21** | 52:25:0010822:339 | Земельный участок | 607662, Нижегородская область, Кстовский р-н, г Кстово, ул Сосновская, уч 2/1 | 624 +/-9 | **33,854** | **10 м** | Для индивидуального жилищного строительства |
| **22** | 52:25:0010822:344 | Земельный участок | 607650, Нижегородская область, Кстовский р-н, г Кстово, ул Нижегородская, д 16/1 | 622 +/-9 | **164,9086** | **10 м** | под изолированной частью жилого дома |
| **23** | 52:25:0010822:345 | Земельный участок | 607650, Нижегородская область, Кстовский р-н, г Кстово, ул Нижегородская, д 16/2 | 592 +/-9 | **35,9661** | **10 м** | под изолированной частью жилого дома |
| **24** | 52:25:0010822:348 | Земельный участок | 607662, Нижегородская область, Кстовский р-н, г Кстово, ул Сосновская, уч 4/2 | 624 +/-9 | **34,4098** | **10 м** | для индивидуального жилищного строительства |
| **25** | 52:25:0010822:349 | Земельный участок | 607662, Нижегородская область, Кстовский р-н, г Кстово, ул Сосновская, уч 4/1 | 636 +/-9 | **190,0625** | **10 м** | для индивидуального жилищного строительства |
| **26** | 52:25:0010822:358 | Земельный участок | Нижегородская область, Кстовский р-н, г Кстово, ул Нижегородская, уч 14/1 | 613 +/-9 | **63,3214** | **10 м** | для индивидуального жилищного строительства |
| **27** | 52:25:0010822:359 | Земельный участок | Нижегородская область, Кстовский р-н, г Кстово, ул Нижегородская, уч 14/2 | 610 +/-9 | **62,252** | **10 м** | для индивидуального жилищного строительства |
| **28** | | Здание | Нижегородская область, Кстовский р-н, г Кстово, ул Нижегородская, д.12 | | **1068,5084** | **10 м** | для индивидуального жилищного строительства |

| | | | | | | | |
|---|---|---|---|---|---|---|---|
| **29** | **-** | Контейнерная площадка | Нижегородская область, Кстовский р-н, г Кстово, ул. Свободы, д.24 | Площадь КП:186 кв.м | **322,4138** | **7 м** | **-** |
| **30** | **-** | Контейнерная площадка | Нижегородская область, Кстовский р-н, г Кстово, ул. Чванова, д.21 | Площадь КП:186 кв.м | **257,4221** | **7 м** | |

Южный район квартал 17. Общие сведения об объектах недвижимости в кадастровом квартале 52:25:0010822

| Номер п/п | Кадастровый номер объекта недвижимости | Вид объекта недвижимости | Адрес | Площадь земельного участка | Площадь прилегающей территории | Параметры границ прилегающих территорий | Виды разрешенного использования/ Назначение (проектируемое назначение) |
|---|---|---|---|---|---|---|---|
| 1 | 2 | 3 | 4 | 5 | 6 | 7 | 8 |
| 1 | 52:25:0010823:6 | Земельный участок | Местоположение установлено относительно ориентира, расположенного в границах участка. Почтовый адрес ориентира: Нижегородская область, г Кстово, ул Полевая, д 34, кв 1 | 623 | **0** | **10 м** | Для индивидуального жилищного строительства |
| 2 | 52:25:0010823:16 | Земельный участок | Местоположение установлено относительно ориентира, расположенного в границах участка. Почтовый адрес ориентира: Нижегородская область, г Кстово, ул Монтажников, 5а, квартира 2 | 741 +/-9 | **106,2085** | **10 м** | под частью жилого дома |
| 3 | 52:25:0010823:23 | Земельный участок | Местоположение установлено относительно ориентира, расположенного в границах участка. Почтовый адрес ориентира: Нижегородская область, г Кстово, ул Монтажников, д 10а | 498 +/-8 | **107,2317** | **10 м** | Для ведения индивидуального жилищного строительства |
| 4 | 52:25:0010823:45 | Земельный участок | Местоположение установлено относительно ориентира, расположенного в границах участка. Почтовый адрес ориентира: Нижегородская область, Кстовский р-н, г Кстово, ул Пригородная, № 15 | 1114 | **1548,9056** | **10 м** | Для индивидуального жилищного строительства |
| 5 | 52:25:0010823:47 | Земельный участок | Местоположение установлено относительно ориентира, расположенного в границах участка. Почтовый адрес ориентира: Нижегородская область, г Кстово, ул Пригородная, д 19 | 722 | **708,6485** | **10 м** | Для ведения индивидуального жилищного строительства |
| 6 | 52:25:0010823:48 | Земельный участок | Местоположение установлено относительно ориентира, | 1274 | **180,8598** | **10 м** | Для размещения индивидуального жилого дома |

| | | | | | | | |
|---|---|---|---|---|---|---|---|
| | | | расположенного в границах участка. Почтовый адрес ориентира: Нижегородская область, г Кстово, ул Пригородная, д 21 | | | | |
| **7** | 52:25:0010823:49 | Земельный участок | Местоположение установлено относительно ориентира, расположенного в границах участка. Почтовый адрес ориентира: Нижегородская область, Кстовский р-н, г Кстово, ул Пригородная, 23 | 1131 | **111,3209** | **10 м** | Индивидуальное жилищное строительство |
| **8** | 52:25:0010823:51 | Земельный участок | Местоположение установлено относительно ориентира, расположенного в границах участка. Почтовый адрес ориентира: Нижегородская область, Кстовский р-н, г Кстово, ул Пригородная, № 29 | 1146 | **150,5505** | **10 м** | Для индивидуального жилищного строительства |
| **9** | 52:25:0010823:52 | Земельный участок | Местоположение установлено относительно ориентира, расположенного в границах участка. Почтовый адрес ориентира: Нижегородская область, г Кстово, ул Пригородная, д № 31 | 1067 | **89,9868** | **10 м** | Для ведения индивидуального жилищного строительства |
| **10** | 52:25:0010823:53 | Земельный участок | Местоположение установлено относительно ориентира, расположенного в границах участка. Почтовый адрес ориентира: Нижегородская область, г Кстово, ул Пригородная, д 25 | 755 | **157,3695** | **10 м** | Для индивидуального жилищного строительства |
| **11** | 52:25:0010823:54 | Земельный участок | Местоположение установлено относительно ориентира, расположенного в границах участка. Почтовый адрес ориентира: Нижегородская область, г Кстово, ул Монтажников | 1000 | **128,0943** | **10 м** | Для индивидуального жилищного строительства |
| **12** | 52:25:0010823:55 | Земельный участок | Местоположение установлено относительно ориентира, расположенного в границах участка. Почтовый адрес ориентира: Нижегородская область, г Кстово, ул Полевая, кв Дом № 40, Квартира 1 | 658 | **491,0376** | **10 м** | Для размещения части дома |

| | | | | | | | |
|---|---|---|---|---|---|---|---|
| **13** | 52:25:0010823:56 | Земельный участок | Местоположение установлено относительно ориентира, расположенного в границах участка. Почтовый адрес ориентира: Нижегородская область, г Кстово, ул Полевая, кв при д.40 | 219 | **0** | **10 м** | Для ведения огородничества |
| **14** | 52:25:0010823:57 | Земельный участок | Местоположение установлено относительно ориентира, расположенного в границах участка. Почтовый адрес ориентира: Нижегородская область, г Кстово, ул Монтажников, 16, квартира 2 | 624 | **144,6451** | **10 м** | Для размещения квартиры |
| **15** | 52:25:0010823:58 | Земельный участок | Местоположение установлено относительно ориентира, расположенного в границах участка. Почтовый адрес ориентира: Нижегородская область, г Кстово, ул Нижегородская, 39, квартира 2 | 621 | **35,0696** | **10 м** | Для индивидуального жилищного строительства |
| **16** | 52:25:0010823:59 | Земельный участок | Местоположение установлено относительно ориентира, расположенного в границах участка. Ориентир дома №5. Участок находится примерно в 5 м., по направлению на юг от ориентира. Почтовый адрес ориентира: Нижегородская область, г Кстово, ул Монтажников | 1239 | **489,1958** | **10 м** | **Для огородничества** |
| **17** | 52:25:0010823:61 | Земельный участок | Местоположение установлено относительно ориентира, расположенного в границах участка. Почтовый адрес ориентира: Нижегородская область, г Кстово, ул Полевая, кв в районе дома 40 | 987 | **371,0411** | **10 м** | Для ведения огородничества |
| **18** | 52:25:0010823:64 | Земельный участок | Местоположение установлено относительно ориентира, расположенного в границах участка. Почтовый адрес ориентира: Нижегородская область, Кстовский р-н, г Кстово, ул Пригородная, д 27 | 822 | **143,8802** | **10 м** | Для индивидуального жилищного строительства |
| **19** | 52:25:0010823:65 | Земельный участок | Нижегородская область, Кстовский р-н, г Кстово, ул Монтажников, 2 | 1269 +/-12 | **850,7459** | **10 м** | Под многоквартирным жилым домом |

| | | | | | | | |
|---|---|---|---|---|---|---|---|
| **20** | 52:25:0010823:67 | Земельный участок | Нижегородская область, Кстовский р-н, г Кстово, ул Нижегородская, 27 | 1203 +/-12 | **48,2356** | **10 м** | Под многоквартирным жилым домом |
| **21** | 52:25:0010823:70 | Земельный участок | Нижегородская область, Кстовский р-н, г Кстово, ул Монтажников, уч 9А/2 | 657 +/-9 | **392,6945** | **10 м** | под частью жилого дома |
| **22** | 52:25:0010823:72 | Земельный участок | Нижегородская область, Кстовский р-н, г Кстово, ул Монтажников, 9 | 1298 +/-13 | **724,3123** | **10 м** | под многоквартирным жилым домом |
| **23** | 52:25:0010823:74 | Земельный участок | Нижегородская область, Кстовский р-н, г Кстово, ул Сосновская, 8 | 1239 +/-12 | **56,3299** | **10 м** | под многоквартирным жилым домом |
| **24** | 52:25:0010823:76 | Земельный участок | Нижегородская область, Кстовский р-н, г Кстово, ул Монтажников, 6 | 1218 +/-12 | **352,9881** | **10 м** | под многоквартирным жилым домом |
| **25** | 52:25:0010823:77 | Земельный участок | Местоположение установлено относительно ориентира, расположенного в границах участка. Почтовый адрес ориентира: Нижегородская область, Кстовский р-н, г Кстово, ул Полевая, 48 | 678 +/-9 | **52,1263** | **10 м** | под индивидуальное жилищное строительство |
| **26** | 52:25:0010823:78 | Земельный участок | Местоположение установлено относительно ориентира, расположенного в границах участка. Почтовый адрес ориентира: Нижегородская область, Кстовский р-н, г Кстово, ул Полевая, 48 | 565 +/-8 | **0** | **10 м** | под индивидуальное жилищное строительство |
| **27** | 52:25:0010823:79 | Земельный участок | Нижегородская область, Кстовский р-н, г Кстово, ул Нижегородская | 55 +/-3 | **124,779** | **3 м** | занимаемого трансформаторной подстанцией 1142 |
| **28** | 52:25:0010823:82 | Здание | Нижегородская область, Кстовский р-н, г Кстово, ул Нижегородская, 33 | площадь: 113.8 кв.м | **1330,8851** | **10 м** | Жилое |
| **29** | 52:25:0010823:286 | Земельный участок | Местоположение установлено относительно ориентира, расположенного в границах участка. Почтовый адрес ориентира: Нижегородская область, Кстовский р-н, г Кстово, ул Нижегородская, д 35 | 593 +/-17 | **39,3526** | **10 м** | под индивидуальный жилой дом |
| **30** | 52:25:0010823:287 | Земельный участок | Местоположение установлено относительно ориентира, расположенного в границах участка. Почтовый адрес ориентира: Нижегородская область, Кстовский р-н, | 646 +/-18 | **29,2583** | **10 м** | под индивидуальный жилой дом |

| | | | | | | | |
|---|---|---|---|---|---|---|---|
| | | | г Кстово, ул Нижегородская, д 35 | | | | |
| **31** | 52:25:0010823:301 | Земельный участок | Нижегородская область, Кстовский р-н, г Кстово, ул Монтажников, д 7 | 1225 +/-12 | **321,5833** | **10 м** | под многоквартирным жилым домом |
| **32** | 52:25:0010823:306 | Земельный участок | Нижегородская область, Кстовский р-н, г Кстово, ул Монтажников, д 13А | 1627 +/-14 | **346,841** | **10 м** | под многоквартирным жилым домом |
| **33** | 52:25:0010823:309 | Земельный участок | Нижегородская область, Кстовский р-н, г Кстово, ул Полевая, д 52 | 870 +/-10 | **351,7511** | **10 м** | индивидуальное жилищное строительство |
| **34** | 52:25:0010823:310 | Земельный участок | Нижегородская область, Кстовский р-н, г Кстово, ул Полевая, уч 52/2 | 625 +/-9 | **35,9489** | **10 м** | индивидуальное жилищное строительство |
| **35** | 52:25:0010823:312 | Земельный участок | Местоположение установлено относительно ориентира, расположенного в границах участка. Почтовый адрес ориентира: Нижегородская область, Кстовский р-н, г Кстово, ул Нижегородская, д 37 | 610 +/-9 | **44,641** | **10 м** | индивидуальное жилищное строительство |
| **36** | 52:25:0010823:313 | Земельный участок | Местоположение установлено относительно ориентира, расположенного в границах участка. Почтовый адрес ориентира: Нижегородская область, Кстовский р-н, г Кстово, ул Нижегородская, д 37 | 606 +/-9 | **38,3635** | **10 м** | индивидуальное жилищное строительство |
| **37** | 52:25:0010823:314 | Земельный участок | Нижегородская область, Кстовский р-н, г Кстово, ул Монтажников, д 4, уч 1 | 610 +/-9 | **167,5175** | **10 м** | для индивидуального жилищного строительства |
| **38** | 52:25:0010823:315 | Земельный участок | Нижегородская область, Кстовский р-н, г Кстово, ул Монтажников, уч 4/2 | 618 +/-9 | **175,4844** | **10 м** | Для индивидуального жилищного строительства |
| **39** | 52:25:0010823:317 | Земельный участок | Местоположение установлено относительно ориентира, расположенного в границах участка. Почтовый адрес ориентира: Нижегородская область, г Кстово, ул Полевая, д № 46, уч № 1 | 613 +/-9 | **0** | **10 м** | Для индивидуального жилищного строительства |
| **40** | 52:25:0010823:580 | Земельный участок | Нижегородская область, Кстовский р-н, г Кстово, ул Монтажников, д 3 | 677 | **227,7862** | **10 м** | под многоквартирным жилым домом |
| | 52:25:0010823:579 | Земельный участок | | 619 | **49,9351** | **10 м** | под многоквартирным жилым домом |
| **41** | 52:25:0010823:320 | Земельный | Нижегородская область, Кстовский р-н, | 655 +/-9 | **88,1597** | **10 м** | для индивидуального |

| | | | | | | | |
|---|---|---|---|---|---|---|---|
| | | участок | г Кстово, ул Монтажников, д 5 | | | | жилищного строительства |
| **42** | 52:25:0010823:321 | Земельный участок | Нижегородская область, Кстовский р-н, г Кстово, ул Монтажников, уч 5/1 | 609 +/-9 | **144,0237** | **10 м** | для индивидуального жилищного строительства |
| **43** | 52:25:0010823:322 | Земельный участок | Нижегородская область, Кстовский р-н, г Кстово, ул Нижегородская, д 31 | 579 +/-8 | **31,5733** | **10 м** | под индивидуальное жилищное строительство |
| **44** | 52:25:0010823:323 | Земельный участок | Нижегородская область, Кстовский р-н, г Кстово, ул Нижегородская, уч 31/1 | 599 +/-9 | **29,2216** | **10 м** | под индивидуальное жилищное строительство |
| **45** | 52:25:0010823:324 | Земельный участок | 607662, Нижегородская область, Кстовский р-н, г Кстово, ул Монтажников, д 16 | 323 +/-6 | **183,2496** | **10 м** | для индивидуального жилищного строительства |
| **46** | 52:25:0010823:325 | Земельный участок | 607680, Нижегородская область, Кстовский р-н, г Кстово, ул Полевая, д 34 | 655 +/-9 | **51,3433** | **10 м** | для индивидуального жилищного строительства |
| **47** | 52:25:0010823:326 | Земельный участок | 607650, Нижегородская область, Кстовский р-н, г Кстово, ул Нижегородская, уч 29/2 | 580 +/-8 | **24,8758** | **10 м** | под частью № 2 жилого дома |
| **48** | 52:25:0010823:329 | Земельный участок | Нижегородская область, Кстовский р-н, г Кстово, ул Монтажников, д 5 А, уч 1 | 629 +/-9 | **496,4108** | **10 м** | Индивидуальное жилищное строительство |
| **49** | 52:25:0010823:330 | Земельный участок | 607650, Нижегородская область, Кстовский р-н, г Кстово, ул Нижегородская, уч 41/2 | 297 +/-6 | **113,8474** | **10 м** | для индивидуального жилищного строительства |
| **50** | 52:25:0010823:331 | Земельный участок | 607650, Нижегородская область, Кстовский р-н, г Кстово, ул Нижегородская, уч 41/1 | 601 +/-9 | **46,9801** | **10 м** | для индивидуального жилищного строительства |
| **51** | 52:25:0010823:335 | Земельный участок | Нижегородская область, Кстовский р-н, г Кстово, ул Нижегородская, уч 39/1 | 594 +/-8 | **38,1254** | **10 м** | для индивидуального жилищного строительства |
| **52** | 52:25:0010823:336 | Земельный участок | 607662, Нижегородская область, Кстовский р-н, г Кстово, ул Монтажников, д 8 | 819 +/-10 | **646,9155** | **10 м** | для индивидуального жилищного строительства |
| **53** | 52:25:0010823:337 | Земельный участок | 607662, Нижегородская область, Кстовский р-н, г Кстово, ул Монтажников, д 8 | 615 +/-9 | **181,8798** | **10 м** | для индивидуального жилищного строительства |
| **54** | 52:25:0010823:342 | Земельный участок | 607680, Нижегородская область, Кстовский р-н, г Кстово, ул Полевая, д 36 | 615 +/-9 | **9,7778** | **10 м** | для индивидуального жилищного строительства |

| | | | | | | | |
|---|---|---|---|---|---|---|---|
| **55** | 52:25:0010823:343 | Земельный участок | 607680, Нижегородская область, Кстовский р-н, г Кстово, ул Полевая, д 36 | 629 +/-9 | **211,0333** | **10 м** | для индивидуального жилищного строительства |
| **56** | 52:25:0010823:353 | Земельный участок | 607680, Нижегородская область, Кстовский р-н, г Кстово, ул Полевая, д 38 | 1225 +/-12 | **109,2497** | **10 м** | под многоквартирным жилым домом |
| **57** | 52:25:0010823:392 | Земельный участок | 607680, Нижегородская область, Кстовский р-н, г Кстово, ул Полевая, д 42 | 631 +/-9 | **181,6994** | **10 м** | индивидуальное жилищное строительство |
| **58** | 52:25:0010823:393 | Земельный участок | 607680, Нижегородская область, Кстовский р-н, г Кстово, ул Полевая, д 42 | 929 +/-11 | **0** | **10 м** | индивидуальное жилищное строительство |
| **59** | 52:25:0010823:394 | Земельный участок | 607650, Нижегородская область, Кстовский р-н, г Кстово, ул Монтажников, д 3 А | 636 +/-9 | **106,9837** | **10 м** | Для индивидуального жилищного строительства |
| **60** | 52:25:0010823:395 | Земельный участок | 607650, Нижегородская область, Кстовский р-н, г Кстово, ул Монтажников, уч 3А/1 | 610 +/-9 | **107,3901** | **10 м** | Для индивидуального жилищного строительства |
| **61** | 52:25:0010823:403 | Земельный участок | 607650, Нижегородская область, Кстовский р-н, г Кстово, ул Монтажников, д 1 | 618 +/-9 | **35,6006** | **10 м** | под многоквартирным жилым домом |
| **62** | 52:25:0010823:404 | Земельный участок | 607650, Нижегородская область, Кстовский р-н, г Кстово, ул Монтажников, д 1 | 661 +/-9 | **53,2538** | **10 м** | индивидуальное жилищное строительство |
| **63** | 52:25:0010823:406 | Земельный участок | 607662, Нижегородская область, Кстовский р-н, г Кстово, ул Сосновская, д 6 | 635 +/-9 | **29,2948** | **10 м** | под многоквартирным жилым домом |
| **64** | 52:25:0010823:407 | Земельный участок | 607662, Нижегородская область, Кстовский р-н, г Кстово, ул Сосновская, д 6 | 611 +/-9 | **21,7431** | **10 м** | под многоквартирным жилым домом |
| **65** | 52:25:0010823:415 | Земельный участок | 607650, Нижегородская область, Кстовский р-н, г Кстово, ул Монтажников, д 11, уч 1 | 601 +/-8 | **242,4594** | **10 м** | под многоквартирным жилым домом |
| **66** | 52:25:0010823:423 | Земельный участок | 607650, Нижегородская область, Кстовский р-н, г Кстово, ул Монтажников, уч 11А/1 | 626 +/-9 | **46,545** | **10 м** | для индивидуального жилищного строительства |

| | | | | | | | |
|---|---|---|---|---|---|---|---|
| **67** | 52:25:0010823:424 | Земельный участок | 607650, Нижегородская область, Кстовский р-н, г Кстово, ул Монтажников, уч 11А/2 | 609 +/-9 | **53,1846** | **10 м** | для индивидуального жилищного строительства |
| **68** | 52:25:0010823:429 | Земельный участок | 607650, Нижегородская область, Кстовский р-н, г Кстово, ул Монтажников, уч 13/2 | 287 +/-6 | **202,9947** | **10 м** | для индивидуального жилищного строительства |
| **69** | 52:25:0010823:433 | Земельный участок | 607662, Нижегородская область, Кстовский р-н, г Кстово, ул Монтажников, уч 12/1 | 651 +/-9 | **152,5443** | **10 м** | для индивидуального жилищного строительства |
| **70** | 52:25:0010823:434 | Земельный участок | 607662, Нижегородская область, Кстовский р-н, г Кстово, ул Монтажников, уч 12/2 | 627 +/-9 | **140,0812** | **10 м** | для индивидуального жилищного строительства |
| **71** | 52:25:0010823:437 | Земельный участок | 607650, Нижегородская область, Кстовский р-н, г Кстово, ул Монтажников, уч 7А/2 | 555 +/-8 | **108,678** | **10 м** | для индивидуального жилищного строительства |
| **72** | 52:25:0010823:438 | Земельный участок | 607650, Нижегородская область, Кстовский р-н, г Кстово, ул Монтажников, уч 7А/1 | 624 +/-9 | **38,8456** | **10 м** | для индивидуального жилищного строительства |
| **73** | 52:25:0010823:442 | Земельный участок | 607650, Нижегородская область, Кстовский р-н, г Кстово, ул Полевая, уч 50/2 | 647 +/-9 | **110,7775** | **10 м** | Для индивидуального жилищного строительства |
| **74** | 52:25:0010823:443 | Земельный участок | 607650, Нижегородская область, Кстовский р-н, г Кстово, ул Полевая, уч 50/1 | 614 +/-9 | **89,9812** | **10 м** | Для индивидуального жилищного строительства |
| **75** | 52:25:0010823:444 | Земельный участок | Нижегородская область, Кстовский р-н, г Кстово, ул Монтажников | 582 +/-8 | **111,9679** | **10 м** | для индивидуального жилищного строительства |
| **76** | 52:25:0010823:446 | Земельный участок | Нижегородская область, Кстовский р-н, г Кстово, ул Монтажников, уч 13/1 | 641 +/-9 | **118,679** | **10 м** | для индивидуального жилищного строительства |
| **77** | 52:25:0010823:452 | Земельный участок | 607650, Нижегородская область, Кстовский р-н, г Кстово, ул Монтажников | 637 +/-9 | **146,1268** | **10 м** | для индивидуального жилищного строительства |
| **78** | 52:25:0010823:453 | Земельный участок | 607650, Нижегородская область, Кстовский р-н, г Кстово, ул Монтажников | 640 +/-9 | **144,9763** | **10 м** | для индивидуального жилищного строительства |
| **79** | 52:25:0010823:459 | Земельный участок | 607650, Нижегородская область, Кстовский р-н, г Кстово, ул Полевая, д | 571 +/-8 | **34,8505** | **10 м** | для индивидуального жилищного строительства |

| | | | | | | | |
|---|---|---|---|---|---|---|---|
| | | | 46, уч 2 | | | | |
| **80** | 52:25:0010823:460 | Земельный участок | Нижегородская область, Кстовский р-н, г Кстово, ул Полевая | 627 +/-9 | **27,2156** | **10 м** | под многоквартирным жилым домом |
| **81** | 52:25:0010823:461 | Земельный участок | Нижегородская область, Кстовский р-н, г Кстово, ул Полевая | 570 +/-8 | **30,6507** | **10 м** | под многоквартирным жилым домом |
| **82** | 52:25:0010823:463 | Земельный участок | Нижегородская область, Кстовский р-н, г Кстово, ул Монтажников | 651 +/-9 | **147,9866** | **10 м** | для индивидуального жилищного строительства |
| **83** | 52:25:0010823:464 | Земельный участок | Нижегородская область, Кстовский р-н, г Кстово, ул Монтажников | 689 +/-9 | **161,6463** | **10 м** | для индивидуального жилищного строительства |
| **84** | 52:25:0010823:122 | Здание | Нижегородская область, Кстовский р-н, г Кстово, ул Нижегородская, 29 | площадь: 102.4 кв.м | **571,1072** | **10 м** | для индивидуального жилищного строительства |
| **85** | 52:25:0010823:22 | Земельный участок | Местоположение установлено относительно ориентира, расположенного в границах участка. Почтовый адрес ориентира: Нижегородская область, г Кстово, ул Нижегородская, 33а | 423 | **330,903** | **10 м** | для индивидуального жилищного строительства |
| **86** | 52:25:0010823:577 | Земельный участок | Местоположение установлено относительно ориентира, расположенного в границах участка. Почтовый адрес ориентира: Нижегородская область, г Кстово, ул Нижегородская, 33а | 423 | **86,8855** | **10 м** | для индивидуального жилищного строительства |
| **87** | 52:25:0010823:62 | Земельный участок | Местоположение установлено относительно ориентира, расположенного в границах участка. Почтовый адрес ориентира: Нижегородская область, г Кстово, ул Пригородная, 30, Участок 2 | 220 | **509,0653** | **10 м** | Для огородничества |

Южный район квартал 18. Общие сведения об объектах недвижимости в кадастровом квартале 52:25:0010828

| Номер п/п | Кадастровый номер объекта недвижимости | Вид объекта недвижимости | Адрес | Площадь земельного участка | Площадь прилегающей территории | Параметры границ прилегающих территорий | Виды разрешенного использования/ Назначение (проектируемое назначение) |
|---|---|---|---|---|---|---|---|
| 1 | 2 | 3 | 4 | 5 | 6 | 7 | 8 |
| 1 | 52:25:0010828:2 | Земельный участок | Местоположение установлено относительно ориентира, расположенного в границах участка. Почтовый адрес ориентира: Нижегородская область, г Кстово, ул Жуковского, № 21 | 2388 | **166,4569** | **3 м** | под многоквартирным жилым домом ЖСК "Монолит" с прилегающей территорией |
| 2 | 52:25:0010828:5 | Земельный участок | Местоположение установлено относительно ориентира, расположенного в границах участка. Почтовый адрес ориентира: Нижегородская область, г Кстово, ул Герцена | 2912 | **1488,1857** | **20 м** | Под производственной базой |
| 3 | 52:25:0010828:12 | Земельный участок | Местоположение установлено относительно ориентира, расположенного в границах участка. Почтовый адрес ориентира: Нижегородская область, г Кстово | 50 | **Общая площадь гаражного массива: 1693,6833** | **20 м** | Под гаражом |
| 4 | 52:25:0010828:16 | Земельный участок | Местоположение установлено относительно ориентира, расположенного в границах участка. Почтовый адрес ориентира: Нижегородская область, г Кстово, ул Жуковского, д 5 | 2400 | **486,6815** | **3 м** | Для строительства жилого дома |
| 5 | 52:25:0010828:19 | Земельный участок | Местоположение установлено относительно ориентира, расположенного в границах участка. Почтовый адрес ориентира: Нижегородская область, Кстовский р-н, г Кстово, ул Герцена, в районе дома № 3А | 1870 | **1198,3377** | **20 м** | строительство автостоянки, кафе, автосервиса с комплексом дополнительных услуг |
| 6 | 52:25:0010828:20 | Земельный участок | Местоположение установлено | 2672 | **150,2147** | **3 м** | Под |

| | | | | | | | |
|---|---|---|---|---|---|---|---|
| | | | относительно ориентира, расположенного в границах участка. Почтовый адрес ориентира: Нижегородская область, Кстовский р-н, г Кстово, ул Жуковского, № 19 | | | | многоквартирным жилым домом ЖСК "Монолит-1" с прилегающей территорией |
| **7** | 52:25:0010828:22 | Земельный участок | Местоположение установлено относительно ориентира, расположенного в границах участка. Почтовый адрес ориентира: Нижегородская область, г Кстово, ул Жуковского | 435 | **Общая площадь гаражного массива: 2674,0625** | **20 м** | Под существующими индивидуальными гаражами |
| **8** | 52:25:0010828:23 | Земельный участок | Местоположение установлено относительно ориентира, расположенного в границах участка. Почтовый адрес ориентира: Нижегородская область, г Кстово, ул Жуковского | 668 | | **20 м** | земельные участки(территории) общего пользования |
| **9** | 52:25:0010828:24 | Земельный участок | Местоположение установлено относительно ориентира, расположенного в границах участка. Почтовый адрес ориентира: Нижегородская область, г Кстово, ул Жуковского | 225 | | **20 м** | Под существующими индивидуальными гаражами |
| **10** | 52:25:0010828:28 | Земельный участок | Нижегородская область, Кстовский р-н, г Кстово, ул Шохина | 30 +/-2 | **Общая площадь гаражного массива: 1693,6388** | **20 м** | Под гаражом |
| **11** | 52:25:0010828:29 | Земельный участок | Нижегородская область, Кстовский р-н, г Кстово, ул Шохина | 37 +/-2 | | **20 м** | Под гаражом |
| **12** | 52:25:0010828:30 | Земельный участок | Нижегородская область, Кстовский р-н, г Кстово, ул Шохина | 31 +/-2 | **Общая площадь гаражного массива: 1693,6388** | **20 м** | Под гаражом |
| **13** | 52:25:0010828:251 | Земельный участок | Нижегородская область, Кстовский р-н, г Кстово, ул Шохина | 65 +/-3 | | **20 м** | Для строительства гаража |
| **14** | 52:25:0010828:252 | Земельный участок | Нижегородская область, Кстовский р-н, г Кстово, ул Жуковского | 70 +/-3 | **101,6858** | **3 м** | занимаемого трансформаторной подстанцией 1198 |
| **15** | 52:25:0010828:253 | Земельный участок | Нижегородская область, Кстовский р-н, г Кстово, ул Шохина, д 8, гараж 35, строен ПГСК "КСТМ" | 41 +/-2 | **70,7** | **20 м** | под гаражом |

| | | | | | | | |
|---|---|---|---|---|---|---|---|
| **16** | 52:25:0010828:254 | Земельный участок | Нижегородская область, Кстовский р-н, г Кстово, пер Шохина, уч 5 | 1539 +/-14 | **0** | **20 м** | под объектами промышленного назначения |
| **17** | 52:25:0010828:255 | Земельный участок | Нижегородская область, Кстовский р-н, г Кстово, пер Шохина, уч 5 | 2185 +/-16 | **0** | **20 м** | под объектами промышленного назначения |
| **18** | 52:25:0010828:260 | Земельный участок | 607661, Нижегородская область, Кстовский р-н, г Кстово, ул Шохина | 29 +/-2 | **Общая площадь гаражного массива: 1693,6388** | **20 м** | под гаражом |
| **19** | 52:25:0010828:263 | Земельный участок | 607661, Нижегородская область, Кстовский р-н, г Кстово, ул Жуковского | 27 +/-2 | **567,4529** | **20 м** | под зданием водонасосной станции |
| **20** | 52:25:0010828:281 | Земельный участок | 607661, Нижегородская область, Кстовский р-н, г Кстово, ул Жуковского, д 23 | 1973 +/-16 | **259,8516** | **3 м** | под многоквартирным жилым домом |
| **21** | 52:25:0010828:303 | Земельный участок | 607661, Нижегородская область, Кстовский р-н, г Кстово, ул Шохина, д 8 | 31 +/-2 | **152,2188** | **20 м** | обслуживание автотранспорта |
| **22** | 52:25:0010828:304 | Земельный участок | 607661, Нижегородская область, Кстовский р-н, г Кстово, ул Шохина | 354 +/-7 | **440,225** | **20 м** | под производственной базой |
| **23** | 52:25:0010828:305 | Земельный участок | 607661, Нижегородская область, Кстовский р-н, г Кстово, ул Шохина | 1922 +/-15 | **501,6398** | **20 м** | под производственной базой |
| **24** | 52:25:0010828:306 | Земельный участок | 607650, Нижегородская область, Кстовский р-н, г Кстово, гск Юпитер, гараж 22 | 36 +/-2 | **Общая площадь гаражного массива: 507,4896** | **20 м** | объекты гаражного назначения |
| | 52:25:0010828:307 | Земельный участок | 607650, Нижегородская область, Кстовский р-н, г Кстово, гск Юпитер | 480 +/-8 | | **20 м** | земельные участки (территории) общего пользования |
| **24** | 52:25:0010828:308 | Земельный участок | 607650, Нижегородская область, Кстовский р-н, г Кстово, гск Юпитер, гараж 20 | 28 +/-2 | **Общая площадь гаражного массива: 507,4896** | **20 м** | объекты гаражного назначения |
| | 52:25:0010828:309 | Земельный участок | 607650, Нижегородская область, Кстовский р-н, г Кстово, гск Юпитер, гараж 19 | 38 +/-2 | **Общая площадь гаражного массива:** | **20 м** | объекты гаражного назначения |

| | | | | | | | |
|---|---|---|---|---|---|---|---|
| | | | | | **507,4896** | | |
| | 52:25:0010828:310 | Земельный участок | 607650, Нижегородская область, Кстовский р-н, г Кстово, гск Юпитер, гараж 18 | 39 +/-2 | **Общая площадь гаражного массива: 507,4896** | **20 м** | объекты гаражного назначения |
| | 52:25:0010828:311 | Земельный участок | 607650, Нижегородская область, Кстовский р-н, г Кстово, гск Юпитер, гараж 17 | 27 +/-2 | **Общая площадь гаражного массива: 507,4896** | **20 м** | объекты гаражного назначения |
| | 52:25:0010828:312 | Земельный участок | 607650, Нижегородская область, Кстовский р-н, г Кстово, гск Юпитер, гараж 16 | 24 +/-2 | **Общая площадь гаражного массива: 507,4896** | **20 м** | объекты гаражного назначения |
| | 52:25:0010828:313 | Земельный участок | 607650, Нижегородская область, Кстовский р-н, г Кстово, гск Юпитер, гараж 15 | 23 +/-2 | **Общая площадь гаражного массива: 507,4896** | **20 м** | объекты гаражного назначения |
| **24** | 52:25:0010828:314 | Земельный участок | 607650, Нижегородская область, Кстовский р-н, г Кстово, гск Юпитер, гараж 14 | 26 +/-2 | **Общая площадь гаражного массива: 507,4896** | **20 м** | объекты гаражного назначения |
| | 52:25:0010828:315 | Земельный участок | 607650, Нижегородская область, Кстовский р-н, г Кстово, гск Юпитер, гараж 13 | 22 +/-2 | **Общая площадь гаражного массива: 507,4896** | **20 м** | объекты гаражного назначения |
| | 52:25:0010828:316 | Земельный участок | 607650, Нижегородская область, Кстовский р-н, г Кстово, гск Юпитер, гараж 1 | 26 +/-2 | **Общая площадь гаражного массива: 507,4896** | **20 м** | объекты гаражного назначения |
| | 52:25:0010828:317 | Земельный участок | 607650, Нижегородская область, Кстовский р-н, г Кстово, гск Юпитер, гараж 2 | 26 +/-2 | **Общая площадь гаражного массива: 507,4896** | **20 м** | объекты гаражного назначения |
| | 52:25:0010828:318 | Земельный участок | 607650, Нижегородская область, Кстовский р-н, г Кстово, гск Юпитер, гараж 3 | 26 +/-2 | **Общая площадь гаражного массива: 507,4896** | **20 м** | объекты гаражного назначения |

| | | | | | | | |
|---|---|---|---|---|---|---|---|
| | 52:25:0010828:319 | Земельный участок | 607650, Нижегородская область, Кстовский р-н, г Кстово, гск Юпитер, гараж 4 | 26 +/-2 | **Общая площадь гаражного массива: 507,4896** | **20 м** | объекты гаражного назначения |
| **24** | 52:25:0010828:320 | Земельный участок | 607650, Нижегородская область, Кстовский р-н, г Кстово, гск Юпитер, гараж 5 | 27 +/-2 | **Общая площадь гаражного массива: 507,4896** | **20 м** | объекты гаражного назначения |
| | 52:25:0010828:321 | Земельный участок | 607650, Нижегородская область, Кстовский р-н, г Кстово, гск Юпитер, гараж 6 | 27 +/-2 | **Общая площадь гаражного массива: 507,4896** | **20 м** | объекты гаражного назначения |
| | 52:25:0010828:322 | Земельный участок | 607650, Нижегородская область, Кстовский р-н, г Кстово, гск Юпитер, гараж 7 | 28 +/-2 | **Общая площадь гаражного массива: 507,4896** | **20 м** | объекты гаражного назначения |
| | 52:25:0010828:323 | Земельный участок | 607650, Нижегородская область, Кстовский р-н, г Кстово, гск Юпитер, гараж 8 | 27 +/-2 | **Общая площадь гаражного массива: 507,4896** | **20 м** | объекты гаражного назначения |
| | 52:25:0010828:324 | Земельный участок | 607650, Нижегородская область, Кстовский р-н, г Кстово, гск Юпитер, гараж 9 | 27 +/-2 | **Общая площадь гаражного массива: 507,4896** | **20 м** | объекты гаражного назначения |
| | 52:25:0010828:325 | Земельный участок | 607650, Нижегородская область, Кстовский р-н, г Кстово, гск Юпитер, гараж 10 | 24 +/-2 | **Общая площадь гаражного массива: 507,4896** | **20 м** | объекты гаражного назначения |
| **24** | 52:25:0010828:326 | Земельный участок | 607650, Нижегородская область, Кстовский р-н, г Кстово, гск Юпитер, гараж 11 | 23 +/-2 | **Общая площадь гаражного массива: 507,4896** | **20 м** | объекты гаражного назначения |
| | 52:25:0010828:327 | Земельный участок | 607650, Нижегородская область, Кстовский р-н, г Кстово, гск Юпитер, гараж 12 | 24 +/-2 | **Общая площадь гаражного массива: 507,4896** | **20 м** | объекты гаражного назначения |
| | 52:25:0010828:328 | Земельный участок | 607650, Нижегородская область, Кстовский р-н, г Кстово, гск Юпитер, | 27 +/-2 | **Общая площадь гаражного** | **20 м** | объекты гаражного назначения |

| | | | | | | | |
|---|---|---|---|---|---|---|---|
| | | | гараж 21 | | **массива: 507,4896** | | |
| **25** | 52:25:0010828:357 | Земельный участок | Нижегородская область, Кстовский р-н, г Кстово, ул Шохина | 88 +/-3 | **Общая площадь гаражного массива: 300,9814** | **20 м** | Объекты гаражного назначения |
| **26** | 52:25:0010828:358 | Земельный участок | Нижегородская область, Кстовский р-н, г Кстово, ул Шохина | 98 +/-3 | | **20 м** | Объекты гаражного назначения |
| **27** | 52:25:0010828:362 | Земельный участок | Нижегородская область, Кстовский р-н, г Кстово, пер Шохина, уч 4 | 1752 +/-15 | **0** | **20 м** | Коммунальное обслуживание |
| **28** | 52:25:0010828:363 | Земельный участок | 607661, Нижегородская область, Кстовский р-н, г Кстово, ул Шохина, гараж 19 | 31 +/-2 | **Общая площадь гаражного массива: 1693,6388** | **20 м** | объекты гаражного назначения |
| **29** | 52:25:0010828:364 | Земельный участок | 607661, Нижегородская область, Кстовский р-н, г Кстово, ул Шохина, д 8, уч 23 | 24 +/-2 | **Общая площадь гаражного массива: 300,9814** | **20 м** | объекты гаражного назначения |
| **30** | 52:25:0010828:365 | Земельный участок | 607661, Нижегородская область, Кстовский р-н, г Кстово, ул Шохина, д 8, гараж 21 | 26 +/-2 | | **20 м** | объекты гаражного назначения |
| **31** | 52:25:0010828:366 | Земельный участок | 607661, Нижегородская область, Кстовский р-н, г Кстово, ул Шохина, д 8, гараж 25 | 26 +/-2 | | **20 м** | объекты гаражного назначения |
| **32** | 52:25:0010828:367 | Земельный участок | 607661, Нижегородская область, Кстовский р-н, г Кстово, ул Шохина, д 8, вл 24 | 27 +/-2 | | **20 м** | объекты гаражного назначения |
| **33** | 52:25:0010828:368 | Земельный участок | 607661, Нижегородская область, Кстовский р-н, г Кстово, ул Шохина, д 8, гараж 26 | 23 +/-2 | | **20 м** | объекты гаражного назначения |
| **34** | 52:25:0010828:369 | Земельный участок | 607661, Нижегородская область, Кстовский р-н, г Кстово, ул Шохина, д 8, гараж 27 | 24 +/-2 | | **20 м** | объекты гаражного назначения |
| **35** | 52:25:0010828:375 | Земельный участок | 607650, Нижегородская область, Кстовский р-н, г Кстово, гск Волгарь | 28 +/-2 | **Общая площадь гаражного массива: 1693,6388** | **20 м** | строительство гаража |
| **36** | 52:25:0010828:378 | Земельный участок | 607661, Нижегородская область, Кстовский р-н, г Кстово, ул Шохина | 28 +/-2 | | **20 м** | строительство гаража |
| **37** | 52:25:0010828:379 | Земельный участок | 607650, Нижегородская область, Кстовский р-н, г Кстово, ул Герцена | 5093 +/-25 | **590,5215** | **20 м** | коммунальное обслуживание |

| | | | | | | | |
|---|---|---|---|---|---|---|---|
| **38** | 52:25:0010828:382 | Земельный участок | Нижегородская область, Кстовский р-н, г Кстово, гск Волгарь, гараж 9 | 30 +/-2 | **Общая площадь гаражного массива: 1693,6388** | **20 м** | объекты гаражного назначения |
| **39** | 52:25:0010828:74 | Здание | 607661, Нижегородская область, Кстовский р-н, г Кстово, ул Жуковского, д 17 | площадь: 2168.3 кв.м | **806,004** | **3 м** | Многоквартирный дом |

# Схема границ прилегающих территорий квартала 12 в границах ул.Сутырина, ул.Полевая, ул. Сосновская, ул.Нижегородская в г. Кстово

22.10.2021 2570

УТВЕРЖДЕНА
постановлением администрации
Кстовского муниципального района
№_____ от _____

**Условные обозначения:**

- границы прилегающих территорий без учета территорий многоквартирных жилых домов
- границы земельных участков в границах кадастрового квартала 52:25:0010812
- границы внутриквартальных проездов, содержание которых осуществляется администрацией Кстовского муниципального района
- границы контейнерных площадок
- улично-дорожная сеть
- границы прилегающих территорий многоквартирных домов
- границы разработки граница прилегающих территории в отношении кадастрового квартала 52:25:0010812
- внутриквартальные проезды, содержащиеся в реестре муниципального имущества Кстовского муниципального района

***экспликация параметров прилегающей территории представлена в приложении 1 к схемам**

| Должность | ФИО | Подп. | Дата | Управление архитектуры и градостроительства администрации Кстовского муниципального района Нижегородской области | | |
|---|---|---|---|---|---|---|
| Нач. УАГ | Маслова Л.П. | | 30.06.21 | Южный район квартал 12 в границах ул.Сутырина, ул. Полевая, ул.Сосновская, ул.Нижегородская в г. Кстово | Лист __ | М 1:1000 |
| Нач сектора | Игаева Е.А. | | 30.06.21 | Сопроводительная схема квартала, в границы которых устанавливаются границы прилегающих территорий в соответствии с Законом Нижегородской области от 10.09.2010 №144-З"Об обеспечении чистоты и порядка на территории Нижегородской области" | Сектор нормативной документации | |

# Схема границ прилегающих территорий квартала 13 в границах ул.Свободы, ул.Гражданская, ул.Герцена, ул.Жуковского в г. Кстово

УТВЕРЖДЕНА
постановлением администрации
Кстовского муниципального района
22.10.2021 2570
№_____ от _____

**Условные обозначения:**

- границы прилегающих территорий без учета территорий многоквартирных жилых домов
- границы земельных участков в границах кадастрового квартала 52:25:0010819
- границы внутриквартальных проездов, содержание которых осуществляется администрацией Кстовского муниципального района
- контейнерные площадки
- внутриквартальные проезды, содержащиеся в реестре муниципального имущества Кстовского муниципального района
- улично-дорожная сеть
- границы прилегающих территорий многоквартирных домов
- границы разработки граница прилегающих территории в отношении кадастрового квартала 52:25:0010819

***экспликация параметров прилегающей территории представлена в приложении 1 к схемам**

| Должность | ФИО | Подп. | Дата | Управление архитектуры и градостроительства администрации Кстовского муниципального района Нижегородской области | | | |
|---|---|---|---|---|---|---|---|
| Нач. УАГ | Маслова Л.П. | | 15.07.21 | Карта границ квартала 13 в границах ул.Свободы, ул.Гражданская, ул.Герцена, ул.Жуковского в г. Кстово | | Лист 2 | М 1:1000 |
| Нач.сектора | Игева Е.А. | | 15.07.21 | Сектор исходной документации | | | |

# Схема границ прилегающих территорий квартала 14 в границах ул.Свободы, ул.Космонавтов, ул.Герцена, ул.Гражданская в г. Кстово

УТВЕРЖДЕНА
постановлением администрации
Кстовского муниципального района
№ 22.10.2021 2570 от

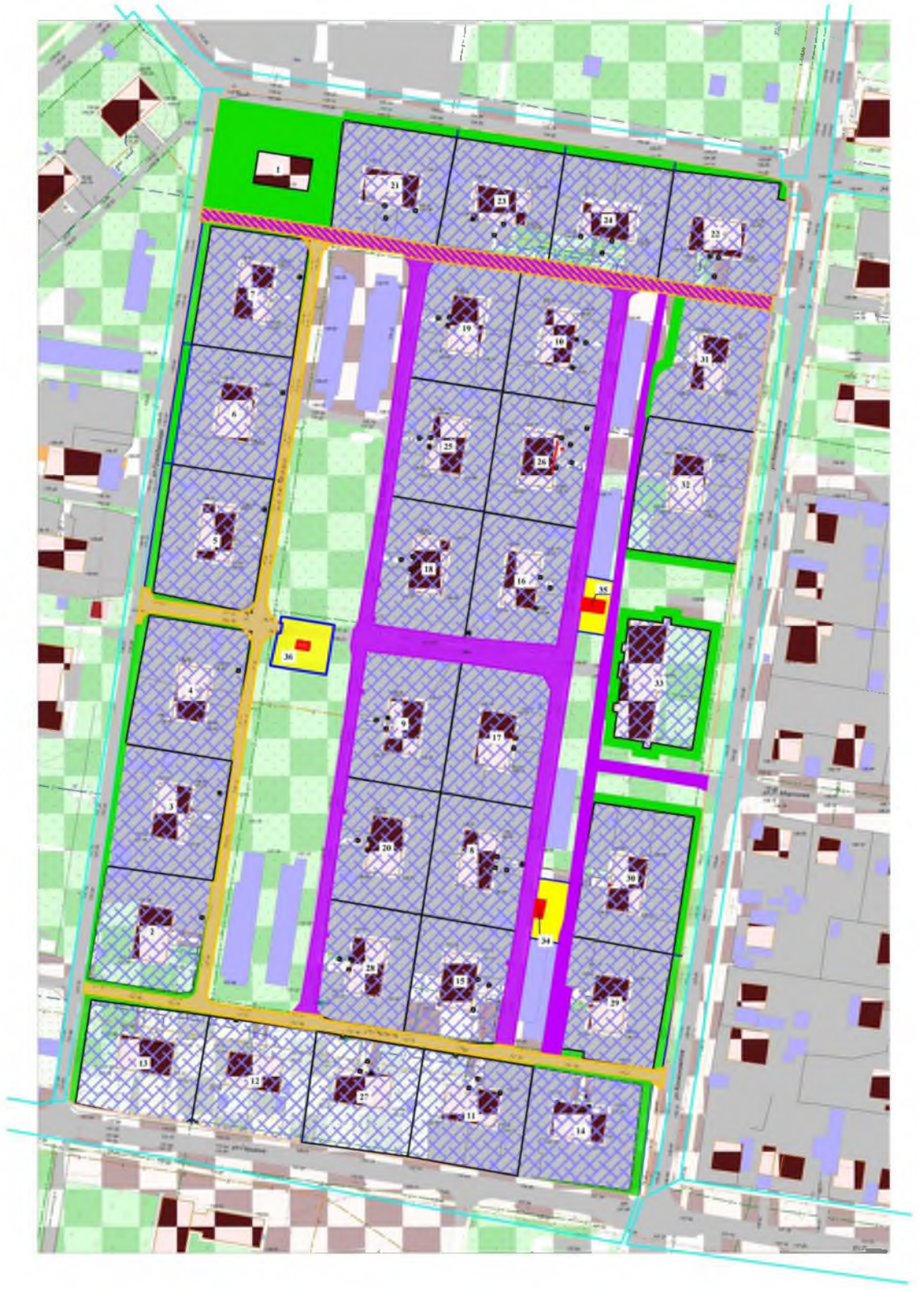

**Условные обозначения:**

- границы прилегающих территорий без учета территорий многоквартирных жилых домов
- границы земельных участков в границах кадастрового квартала 52:25:0010820
- границы внутриквартальных проездов, содержание которых осуществляется администрацией Кстовского муниципального района
- контейнерные площадки
- внутриквартальные проезды, содержащиеся в реестре муниципального имущества Кстовского муниципального района
- улично-дорожная сеть
- границы прилегающих территорий многоквартирных домов
- границы разработки граница прилегающих территории в отношении кадастрового квартала 52:25:0010820

***экспликация параметров прилегающей территории представлена в приложении 1 к схемам**

| Должность | ФИО | Подп. | Дата | Управление архитектуры и градостроительства администрации Кстовского муниципального района Нижегородской области | | |
|---|---|---|---|---|---|---|
| Нач. УАГ | Маслова Л.П. | | 07.07.20 | Кстовский район, квартал 14 в границах ул.Свободы, ул.Космонавтов, ул.Герцена, ул.Гражданская | Лист 2 | М 1:1000 |
| Нач.сектора | Игнева Е.А. | | 07.07.20 | Актуализация схемы кварталов, в границах которых расположены земельные участки, предоставленные в собственность граждан для индивидуального жилищного строительства на территории Кстовского муниципального района Нижегородской области | Сектор земельной политики | |

# Схема границ прилегающих территорий квартала 15 в границах ул.Свободы, ул.Чванова, ул.Герцена, ул.Космонавтов в г. Кстово

22.10.2021 2570

УТВЕРЖДЕНА
постановлением администрации
Кстовского муниципального района
№ _____ от _____

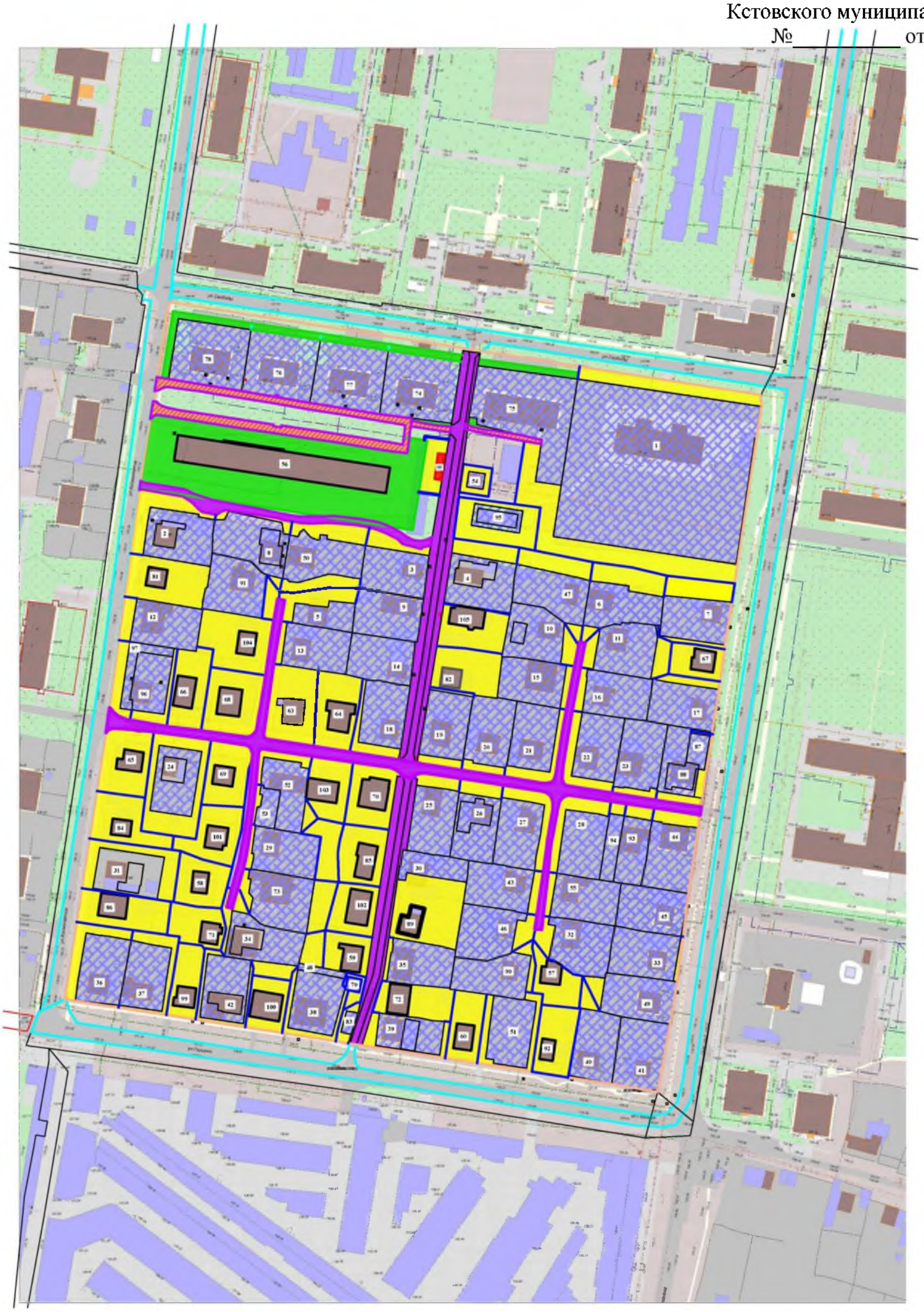

**Условные обозначения:**

- границы прилегающих территорий без учета территорий многоквартирных жилых домов
- границы земельных участков в границах кадастрового квартала 52:25:0010821
- границы внутриквартальных проездов, содержание которых осуществляется администрацией Кстовского муниципального района
- границы контейнерных площадок
- улично-дорожная сеть
- границы прилегающих территорий многоквартирных домов
- границы разработки граница прилегающих территории в отношении кадастрового квартала 52:25:0010821
- внутриквартальные проезды, содержащиеся в реестре муниципального имущества Кстовского муниципального района

***экспликация параметров прилегающей территории представлена в приложении 1 к схемам**

| Должность | ФИО | Подп. | Дата | Управление архитектуры и градостроительства администрации Кстовского муниципального района Нижегородской области | | | |
|---|---|---|---|---|---|---|---|
| Нач. УАГ | Маслова Л.Н. | | 29.07.2 | Кстовский район, квартал 15 в границах ул. Свободы, ул. Чванова, ул. Герцена, ул. Космонавтов в г. Кстово | Лист __ | М 1:1000 | |
| Нач.отдела | Агаева Е.А. | | 29.07.2 | | | | |
| | | | | "Утверждение схемы расположения земельного участка или земельных участков на кадастровом плане территории" | Сектор по ведению документации | | |

# Схема границ прилегающих территорий квартала 16 в границах ул.Чванова, ул. Сосновская, ул.Нижегородская, ул.Пригородная в г. Кстово

УТВЕРЖДЕНА
постановлением администрации
Кстовского муниципального района
22.10.2021 2570
№_____ от _____

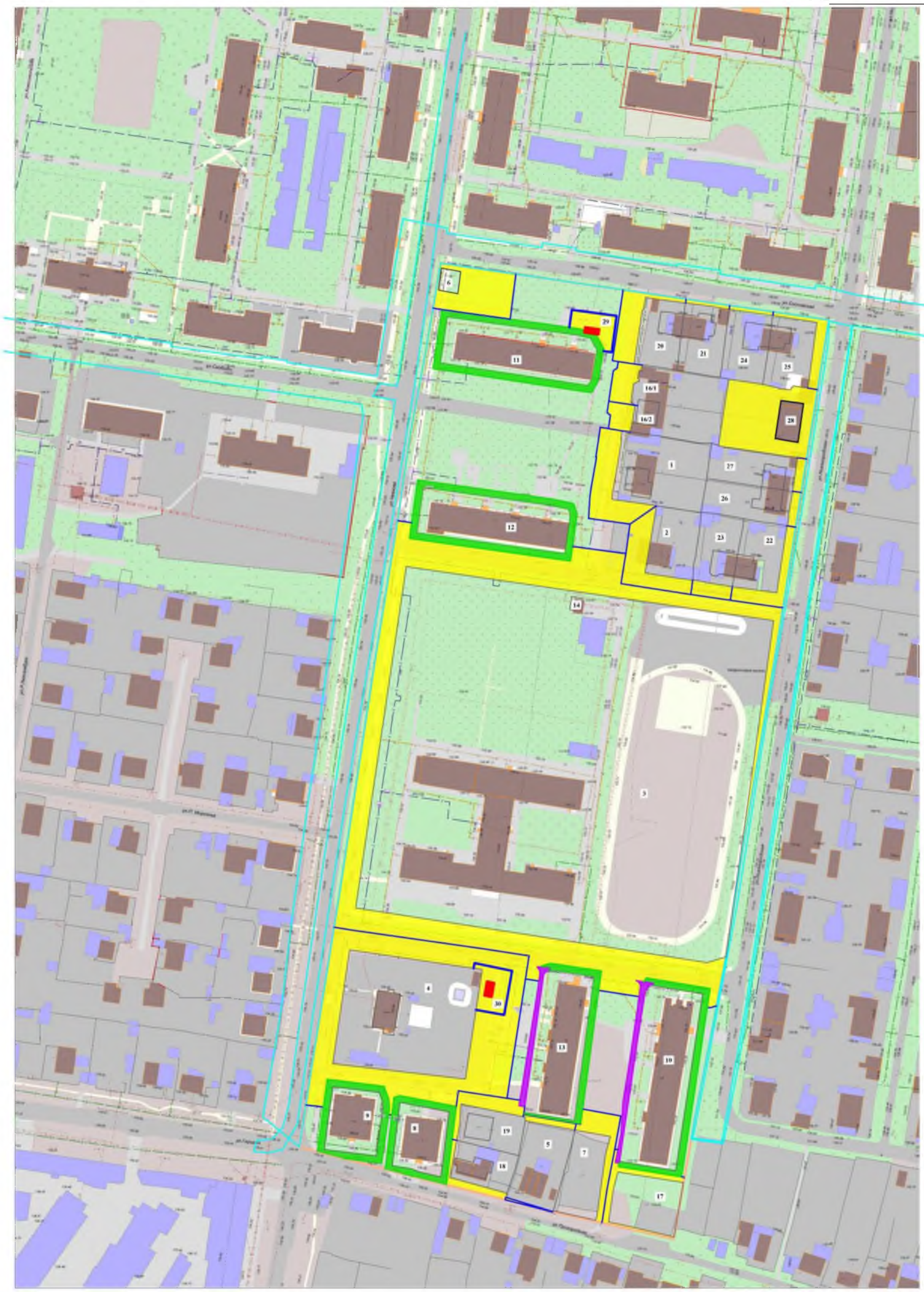

**Условные обозначения:**

- границы прилегающих территорий без учета территорий многоквартирных жилых домов
- границы земельных участков в границах кадастрового квартала 52:25:0010822
- границы внутриквартальных проездов, содержание которых осуществляется администрацией Кстовского муниципального района
- границы контейнерных площадок
- улично-дорожная сеть
- границы прилегающих территорий многоквартирных домов
- границы разработки граница прилегающих территории в отношении кадастрового квартала 52:25:0010822
- внутриквартальные проезды, содержащиеся в реестре муниципального имущества Кстовского муниципального района

***экспликация параметров прилегающей территории представлена в приложении 1 к схемам**

| Должность | ФИО | Подп. | Дата |
|---|---|---|---|
| Нач. УАГ | Маслова Л.П. | | 13.09.21 |
| Нач.сектора | Адонова Е.А. | | 13.09.21 |

Управление архитектуры и градостроительства администрации Кстовского муниципального района Нижегородской области

Квартал 16 в границах ул.Чванова, ул. Сосновская, ул.Нижегородская, ул.Пригородная в г. Кстово

Лист | М 1:1000

Сектор нормативной документации

# Схема границ прилегающих территорий квартала 17 в границах ул.Нижегородская, ул. Сосновская, ул. Полевая в г. Кстово

22.10.2021 2570

УТВЕРЖДЕНА
постановлением администрации
Кстовского муниципального района
№_____ от _____

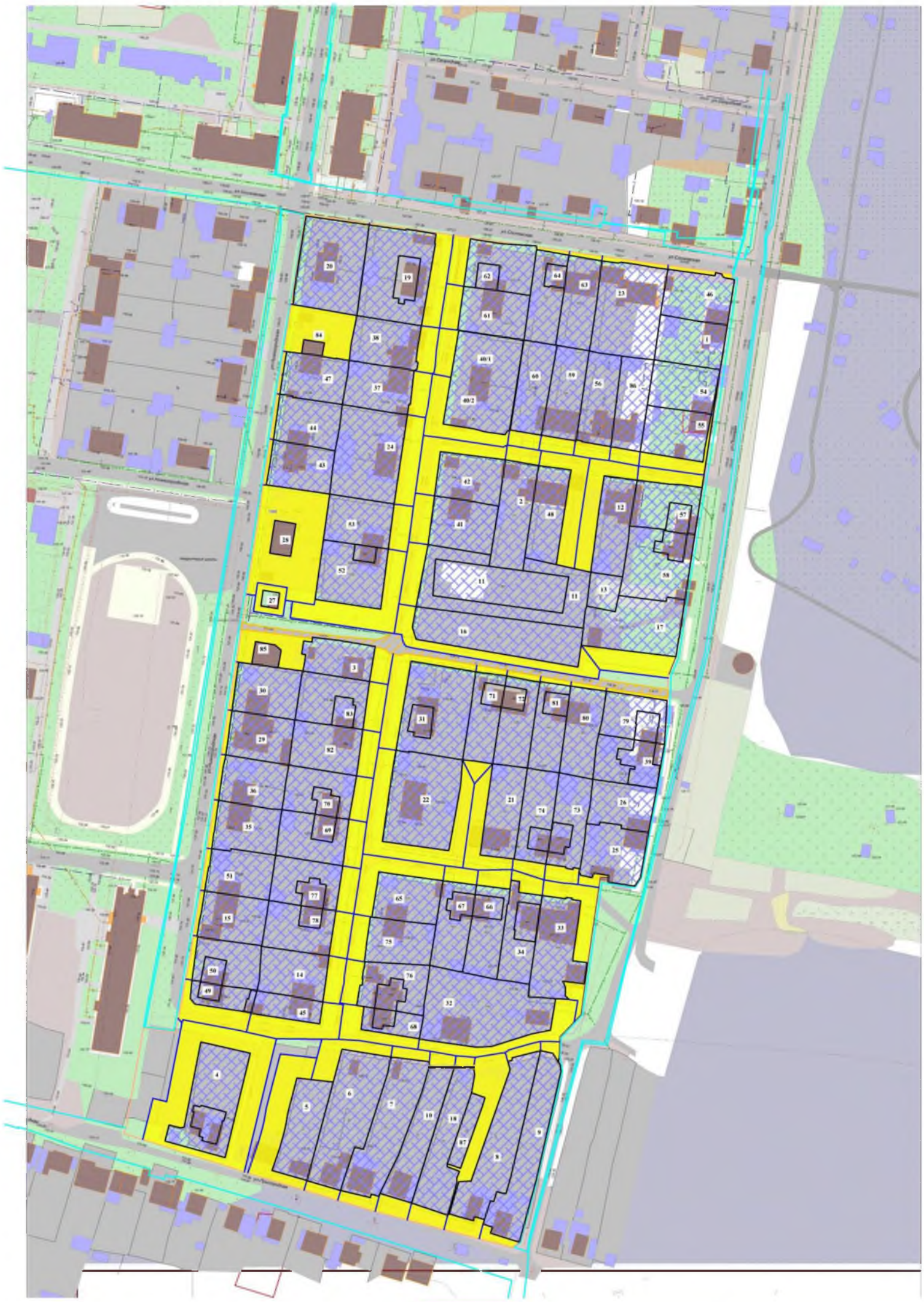

**Условные обозначения:**

- границы прилегающих территорий без учета территорий многоквартирных жилых домов
- границы земельных участков в границах кадастрового квартала 52:25:0010823
- границы внутриквартальных проездов, содержание которых осуществляется администрацией Кстовского муниципального района
- границы контейнерных площадок
- улично-дорожная сеть
- границы прилегающих территорий многоквартирных домов
- границы разработки граница прилегающих территории в отношении кадастрового квартала 52:25:0010823
- внутриквартальные проезды, содержащиеся в реестре муниципального имущества Кстовского муниципального района

***экспликация параметров прилегающей территории представлена в приложении 1 к схемам**

| Должность | ФИО | Подп | Дата | Управление архитектуры и градостроительства администрации Кстовского муниципального района Нижегородской области | | |
|---|---|---|---|---|---|---|
| Нач. УАГ | Маслова Л.П. | | 06.09.21 | Кстовский район, квартал 17 в границах ул.Нижегородская, ул. Сосновская, ул. Полевая в г. Кстово | Лист __ | М 1:1000 |
| Нач.сектора | Аксенова Е.А. | | 06.09.21 | | | |
| | | | | | Сектор исходной документации | |

# Схема границ прилегающих территорий квартала 18 в границах ул.Жуковского, ул.Герцена, ул.Шохина в г. Кстово

22.10.2021 2570

УТВЕРЖДЕНА
постановлением администрации
Кстовского муниципального района
№_____ от _____

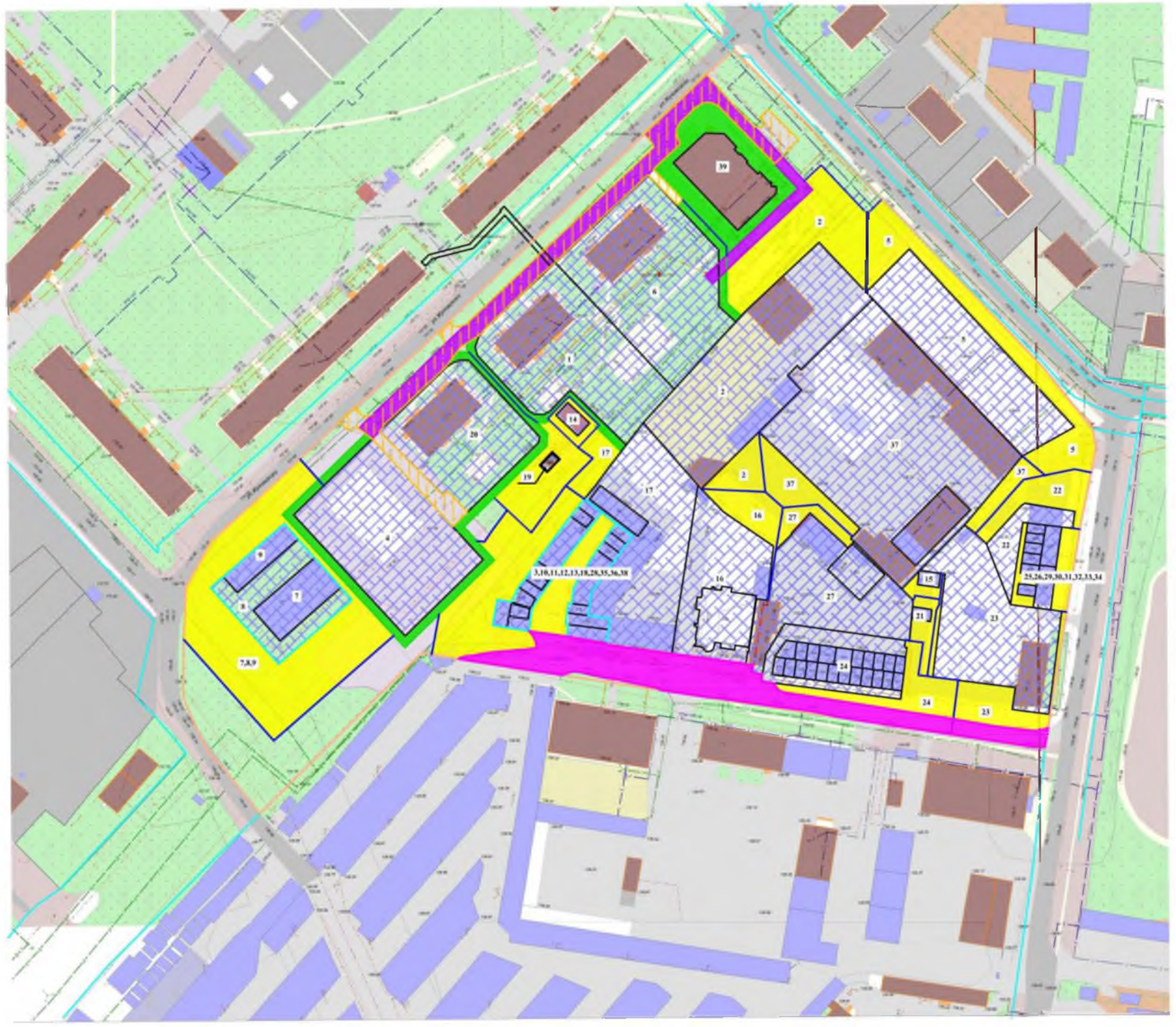

**Условные обозначения:**

- границы прилегающих территорий без учета территорий многоквартирных жилых домов
- границы земельных участков в границах кадастрового квартала 52:25:0010828
- границы внутриквартальных проездов, содержание которых осуществляется администрацией Кстовского муниципального района
- контейнерные площадки
- внутриквартальные проезды, содержащиеся в реестре муниципального имущества Кстовского муниципального района
- улично-дорожная сеть
- границы прилегающих территорий многоквартирных домов
- границы разработки граница прилегающих территории в отношении кадастрового квартала 52:25:0010828

***экспликация параметров прилегающей территории представлена в приложении 1 к схемам**

| Должность | ФИО | Подп | Дата | Управление архитектуры и градостроительства администрации Кстовского муниципального района Нижегородской области | | |
|---|---|---|---|---|---|---|
| Нач. УАГ | Маслова Л.П. | | 06.09.21 | Квартал рельеф, квартал 18 в границах ул.Жуковского ул.Герцена, ул.Шохина в г. Кстово | Лист 2 | М 1:1000 |
| Нач.сектора | Игцева Е.А. | | 06.09.21 | Схема прилегающих границ квартала, в границах которых, находятся земельные участки (при наличии), подлежащей утверждению в соответствии с Законом Нижегородской области от 19.09.2019 №144-З "О регулировании частных и смежных по территории Нижегородской области" | Сектор исходной документации | |