

Администрация
Кстовского муниципального района
Нижегородской области
ПОСТАНОВЛЕНИЕ

13.08.2021

№ 1818

Об утверждении схем прилегающих территорий южного района г. Кстово Нижегородской области

В соответствии с Законом Нижегородской области от 10.09.2010 года № 144-З «Об обеспечении чистоты и порядка на территории Нижегородской области», решением городской Думы г. Кстово Кстовского района Нижегородской области от 28.11.2019 № 419 «Об утверждении Правил благоустройства города Кстово Кстовского района Нижегородской области» постановляю:

1. Утвердить схемы прилегающих территорий южного района г. Кстово кварталы 1-11, в границах следующих улиц:

- квартал 1 в границах ул. 40 Октября, ул. Герцена, ул. Жуковского, ул. Шохина;

- квартал 2 в границах ул. 40 Октября, ул. Свободы, ул. Жуковского, ул. Герцена;

- квартал 3 в границах ул. 40 Октября, пл. Мира, ул. Космонавтов, ул. Свободы;

- квартал 4 в границах пл. Мира, ул. Сутырина, ул. Чванова, ул. Свободы, ул. Космонавтов;

- квартал 5 в границах ул. 40 лет Октября, ул. Театральная, ул. Чванова, ул. Сутырина, пл. Мира;

- квартал 6 в границах ул. 40 лет Октября, ул. Чванова, ул. Театральная;

- квартал 7 в границах ул. 40 лет Октября, ул. Магистральная, ул. Нижегородская, ул. Чванова;

- квартал 8 в границах ул. Магистральная, ул. Нижегородская, ул. Чванова;

- квартал 9 в границах ул. Нижегородская, ул. Театральная, ул. Полевая, ул. Сутырина;

- квартал 10 в границах ул. Магистральная, ул. Полевая, ул. Сутырина, ул. Нижегородская;

- квартал 11 в границах ул. Сутырина, ул. Нижегородская, ул. Сосновская, ул. Чванова.

2. Отделу информационных технологий обеспечить размещение данного постановления на официальном сайте администрации Кстовского муниципального района и опубликовать в газете «Маяк».

3. Настоящее постановление вступает в силу со дня его опубликования в газете «Маяк».

4. Отделу контроля, документационного обеспечения, писем и обращений граждан довести настоящее постановление до управления архитектуры и градостроительства, Комитета по управлению муниципальным имуществом Кстовского муниципального района, управления ЖКХ и инженерной инфраструктуры, управления строительства, управления благоустройства, МКУ

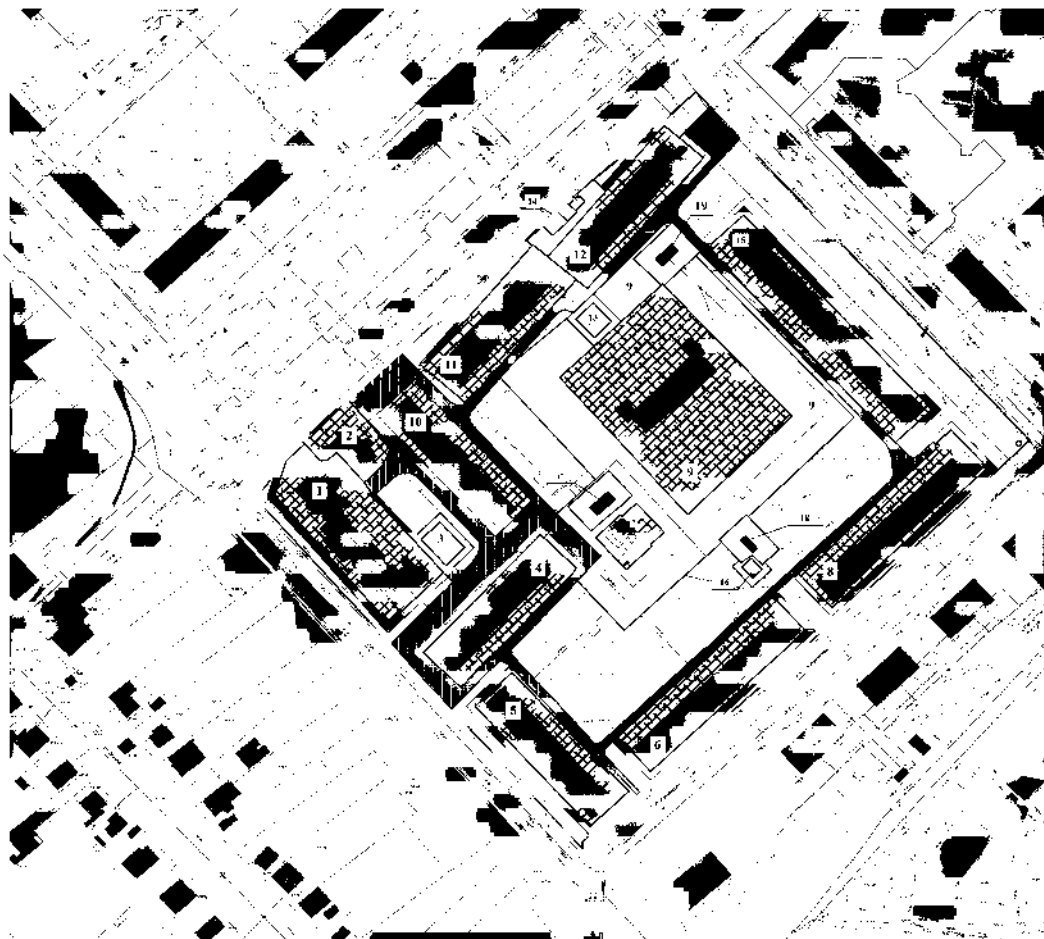
«Дороги Кстовского муниципального района», МБУ «Управление благоустройства» города Кстово.

Глава
местного самоуправления

А.Г.Чертков











Схема границ прилегающих территорий квартала I в границах ул. 40 лет Октября, ул. Герцена, ул. Жуковского, ул. Шохина г. Кстово



Утверждена
 Постановлением администрации Кстовского муниципального района
 от _____ № _____

Условные обозначения:


-  границы прилегающих территорий без учета территорий многоквартирных жилых домов
-  границы земельных участков и границ кадастровых кварталов 52:25:0010827
-  границы разработки границ прилегающих территорий в отношении кадастрового квартала 52:25:0010827
-  границы между квартальными проездами, содержащимися в ведении администрации Кстовского муниципального района
-  внутриквартальные проезды, содержащиеся в ведении муниципальной администрации Кстовского муниципального района
-  границы прилегающих территорий многоквартирных домов
-  кооперативные и кооптивы
-  границы улиц, дорожной сети

*Ксис-информация о границах прилегающих территорий представлена в приложении 1 к схеме

| № | Имя | Фамилия | Подпись | Дата |
|----|---------|---------|--------------|------|
| 1 | Иванов | Иван | Иванов И.И. | 2018 |
| 2 | Петров | Петр | Петров П.П. | 2018 |
| 3 | Сидоров | Сидор | Сидоров С.С. | 2018 |
| 4 | Смирнов | Смирнов | Смирнов С.С. | 2018 |
| 5 | Смирнов | Смирнов | Смирнов С.С. | 2018 |
| 6 | Смирнов | Смирнов | Смирнов С.С. | 2018 |
| 7 | Смирнов | Смирнов | Смирнов С.С. | 2018 |
| 8 | Смирнов | Смирнов | Смирнов С.С. | 2018 |
| 9 | Смирнов | Смирнов | Смирнов С.С. | 2018 |
| 10 | Смирнов | Смирнов | Смирнов С.С. | 2018 |
| 11 | Смирнов | Смирнов | Смирнов С.С. | 2018 |
| 12 | Смирнов | Смирнов | Смирнов С.С. | 2018 |
| 13 | Смирнов | Смирнов | Смирнов С.С. | 2018 |
| 14 | Смирнов | Смирнов | Смирнов С.С. | 2018 |
| 15 | Смирнов | Смирнов | Смирнов С.С. | 2018 |
| 16 | Смирнов | Смирнов | Смирнов С.С. | 2018 |
| 17 | Смирнов | Смирнов | Смирнов С.С. | 2018 |
| 18 | Смирнов | Смирнов | Смирнов С.С. | 2018 |
| 19 | Смирнов | Смирнов | Смирнов С.С. | 2018 |










Схема границ прилегающих территорий квартала 2 в границах ул. 40 лет Октября, ул. Свободы, ул. Жуковского, ул. Герцена г. Кстово



Утверждена
 Постановлением администрации Кстовского муниципального района
 от _____ № _____

Условные обозначения:

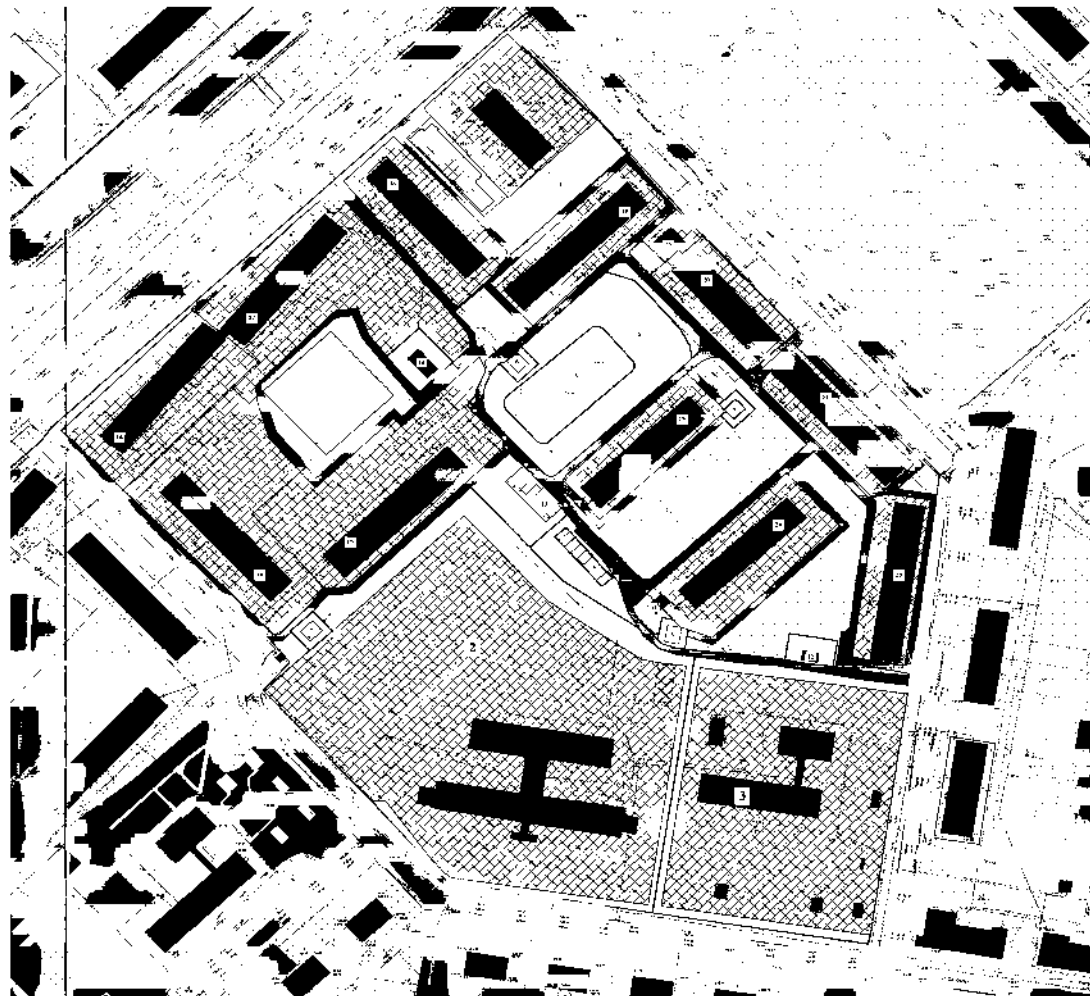
-  границы прилегающих территорий без учета территорий многоквартирных жилых домов
-  границы земельных участков в границах кадастрового объекта № 52:25:0010818
-  границы многоквартирных домов, сохранение которых обеспечивается административной территорией Кстовского муниципального района
-  границы прилегающих территорий многоквартирных домов (3 метров)
-  контуры черные и белые
-  границы улично-проектной сети
-  границы разработки границ прилегающих территории в отношении кадастрового квартала 52:25:0010818

* величина параметров прилегающей территории представлена в приложении 3 к схеме

| | | | | |
|----|---------------|------------|-----------|--------|
| № | Имя | Дата | Подпись | Место |
| 1 | Иванов И.И. | 15.10.2018 | [Подпись] | Кстово |
| 2 | Петров П.П. | 15.10.2018 | [Подпись] | Кстово |
| 3 | Сидоров С.С. | 15.10.2018 | [Подпись] | Кстово |
| 4 | Кузнецов К.К. | 15.10.2018 | [Подпись] | Кстово |
| 5 | Лебедев Л.Л. | 15.10.2018 | [Подпись] | Кстово |
| 6 | Новиков Н.Н. | 15.10.2018 | [Подпись] | Кстово |
| 7 | Орлов О.О. | 15.10.2018 | [Подпись] | Кстово |
| 8 | Попов П.П. | 15.10.2018 | [Подпись] | Кстово |
| 9 | Смирнов С.С. | 15.10.2018 | [Подпись] | Кстово |
| 10 | Тихонов Т.Т. | 15.10.2018 | [Подпись] | Кстово |
| 11 | Федотов Ф.Ф. | 15.10.2018 | [Подпись] | Кстово |
| 12 | Харьков Х.Х. | 15.10.2018 | [Подпись] | Кстово |
| 13 | Цыганов Ц.Ц. | 15.10.2018 | [Подпись] | Кстово |
| 14 | Чайков Ч.Ч. | 15.10.2018 | [Подпись] | Кстово |
| 15 | Шаров Ш.Ш. | 15.10.2018 | [Подпись] | Кстово |
| 16 | Щербаков Щ.Щ. | 15.10.2018 | [Подпись] | Кстово |
| 17 | Юрьев Ю.Ю. | 15.10.2018 | [Подпись] | Кстово |
| 18 | Яковлев Я.Я. | 15.10.2018 | [Подпись] | Кстово |
| 19 | Зайцев З.З. | 15.10.2018 | [Подпись] | Кстово |
| 20 | Козлов К.К. | 15.10.2018 | [Подпись] | Кстово |










Схема границ прилегающих территорий квартала 3 в границах ул. 40 лет Октября, пл. Мира, ул. Космонавтов, ул. Свободы г. Кстово



Утверждена
 Постановлением администрации Кстовского муниципального района
 от _____ № _____

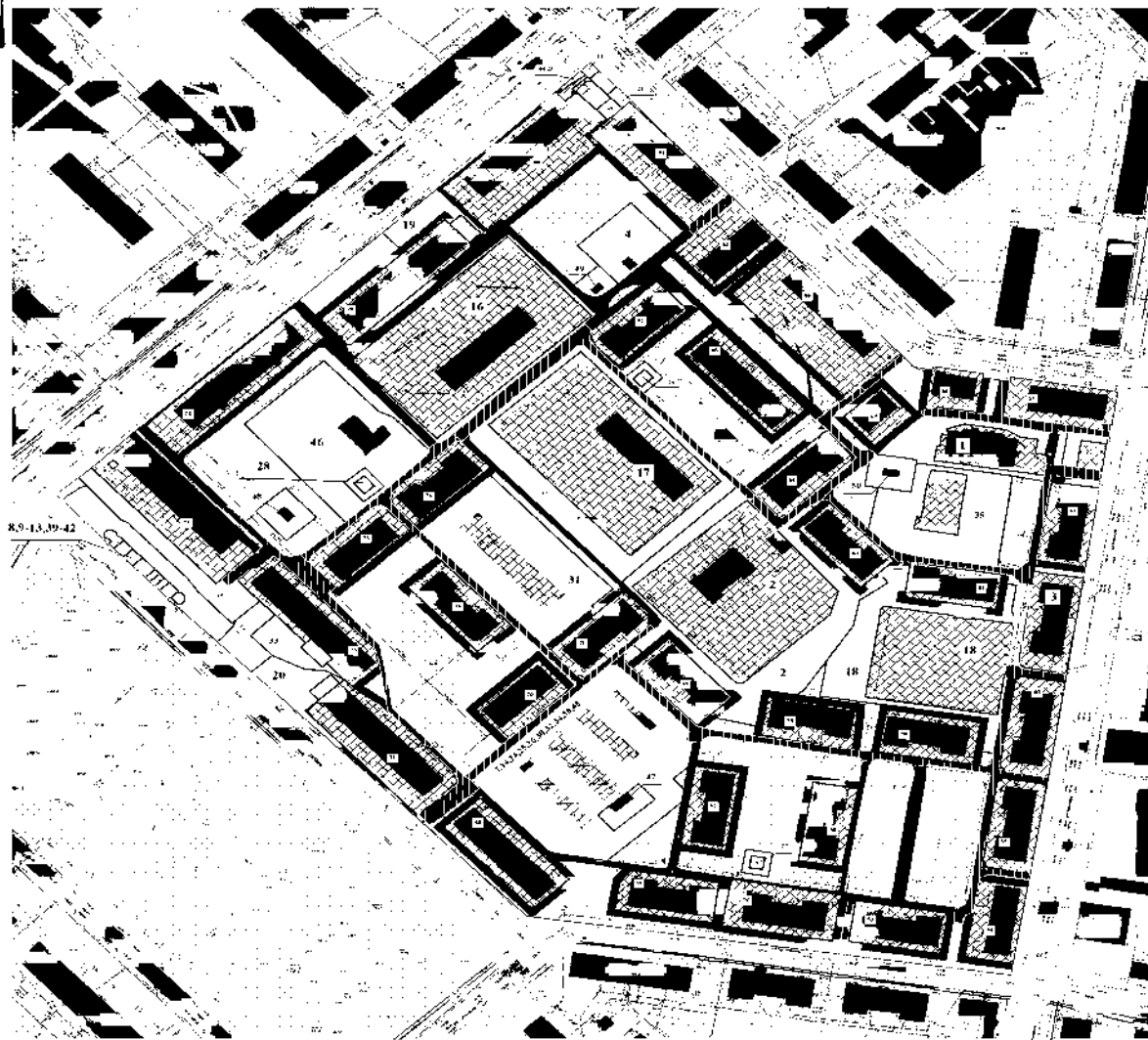
Условные обозначения:

-  границы прилегающих территорий без учета территорий многоквартирных жилых домов
-  границы земельных участков в границах кадастрового квартала 52:25:0010809
-  границы многоквартирных пристроек, содержащих объекты недвижимости в границах Кстовского муниципального района
-  границы прилегающих территорий многоквартирных жилых домов (3 этажа)
-  канализационные коллекторы
-  границы улично-дорожной сети
-  границы разработки граница прилегающих территории в отношении кадастрового квартала 52:25:0010809

* Максимальная параметр прилегающей территории в приложении 1 к схеме

| | | | | | |
|-------------|-------------|-------------|-------------|-------------|-------------|
| | | | | | |
| № документа | № документа | № документа | № документа | № документа | № документа |
| 1 | 2 | 3 | 4 | 5 | 6 |
| 7 | 8 | 9 | 10 | 11 | 12 |
| 13 | 14 | 15 | 16 | 17 | 18 |
| 19 | 20 | 21 | 22 | 23 | 24 |
| 25 | 26 | 27 | 28 | 29 | 30 |
| 31 | 32 | 33 | 34 | 35 | 36 |
| 37 | 38 | 39 | 40 | 41 | 42 |
| 43 | 44 | 45 | 46 | 47 | 48 |
| 49 | 50 | 51 | 52 | 53 | 54 |
| 55 | 56 | 57 | 58 | 59 | 60 |
| 61 | 62 | 63 | 64 | 65 | 66 |
| 67 | 68 | 69 | 70 | 71 | 72 |
| 73 | 74 | 75 | 76 | 77 | 78 |
| 79 | 80 | 81 | 82 | 83 | 84 |
| 85 | 86 | 87 | 88 | 89 | 90 |
| 91 | 92 | 93 | 94 | 95 | 96 |
| 97 | 98 | 99 | 100 | | |

Схема границ прилегающих территорий квартала 5 в границах ул. 40 лет Октября, ул. Театральная, ул. Чванова, ул. Сутырина, пл. Мира г. Кстово



Условные обозначения:

- границы прилегающих территорий без учета территорий многоквартирных жилых домов
- границы земельных участков и граница дворовой территории 52:25/001/08/06
- границы инженерных сетей, содержание которых осуществляется администрацией Кстовского муниципального района
- инженерные сети, содержание в ресурсе муниципального имущества Кстовского муниципального района
- границы прилегающих территорий многоквартирных домов
- неиспользуемые помещения
- границы улочно-дорожной сети
- границы разработки границ прилегающих территорий в отношении кадастрового квартала 52:25/001/08/06

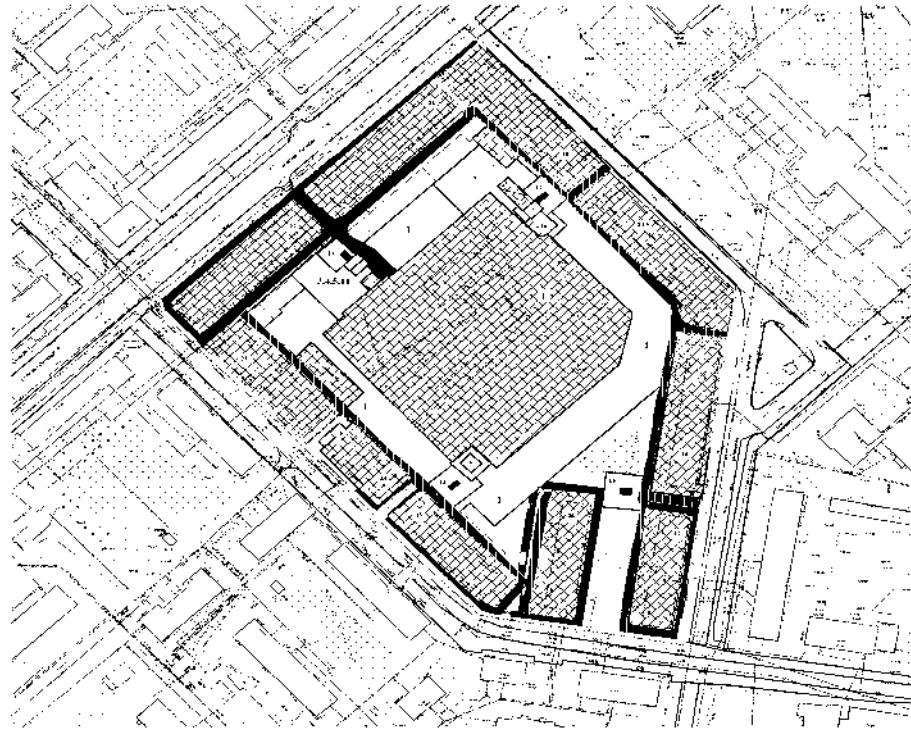
*Детализация параметров прилегающей территории в приложении 1 к схеме

Утверждена
 Постановлением администрации Кстовского муниципального района
 от _____ № _____





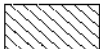



| | | | | | |
|-------------|----------|------|------|-------------|---------------|
| № документа | 09/01 | Дата | 2018 | Исполнитель | С.А. Сидорова |
| № документа | № 001-18 | Дата | 2018 | Исполнитель | С.А. Сидорова |
| № документа | № 001-18 | Дата | 2018 | Исполнитель | С.А. Сидорова |



Схема границ прилегающих территорий квартала 6 в границах ул. 40 лет Октября, ул. Чвапова, ул. Театральная г. Кетово



Условные обозначения:

-  границы прилегающих территорий без учета территорий многоквартирных жилых домов
-  границы земельных участков в границах кадастрового квартала 52:25:0010802
-  границы инвентаризационных проездов, содержание которых осуществляется в форме службы Кетовского муниципального района
-  контейнерные площадки
-  инвентаризационные участки, содержащиеся в реестре муниципального имущества Кетовского муниципального района
-  границы улиц, дорожной сети
-  границы разработки границ прилегающих территорий в отрыве кадастрового квартала 52:25:0010802
-  границы прилегающих территорий многоквартирных домов

* Масштабы параметров привязки представлены в приложении 1 к схеме

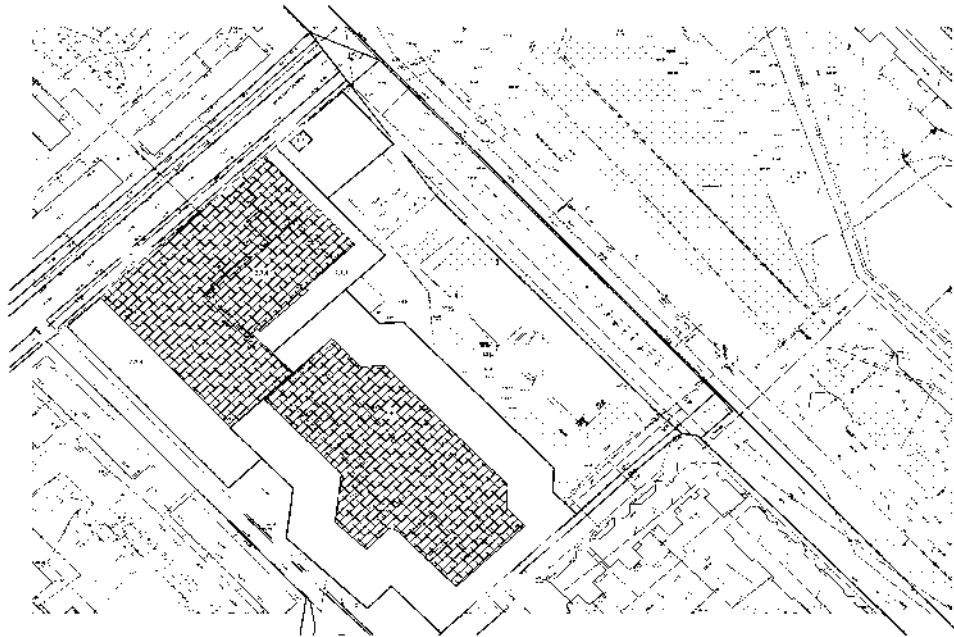
Утверждена
 Постановлением администрации Кетовского муниципального района
 № _____ от _____ 20__ г.

| | | | |
|-------------|-------------|-------------|-------------|
| № документа | № документа | № документа | № документа |
| 1 | 2 | 3 | 4 |
| 5 | 6 | 7 | 8 |
| 9 | 10 | 11 | 12 |








Схема границ прилегающих территорий квартала 7 в границах ул. 40 лет Октября, ул. Магистральная, ул. Нижегородская, ул. Чванова г. Кислово

Утверждена
 Постановлением администрации Кислово городского округа
 от _____ № _____



Условные обозначения:

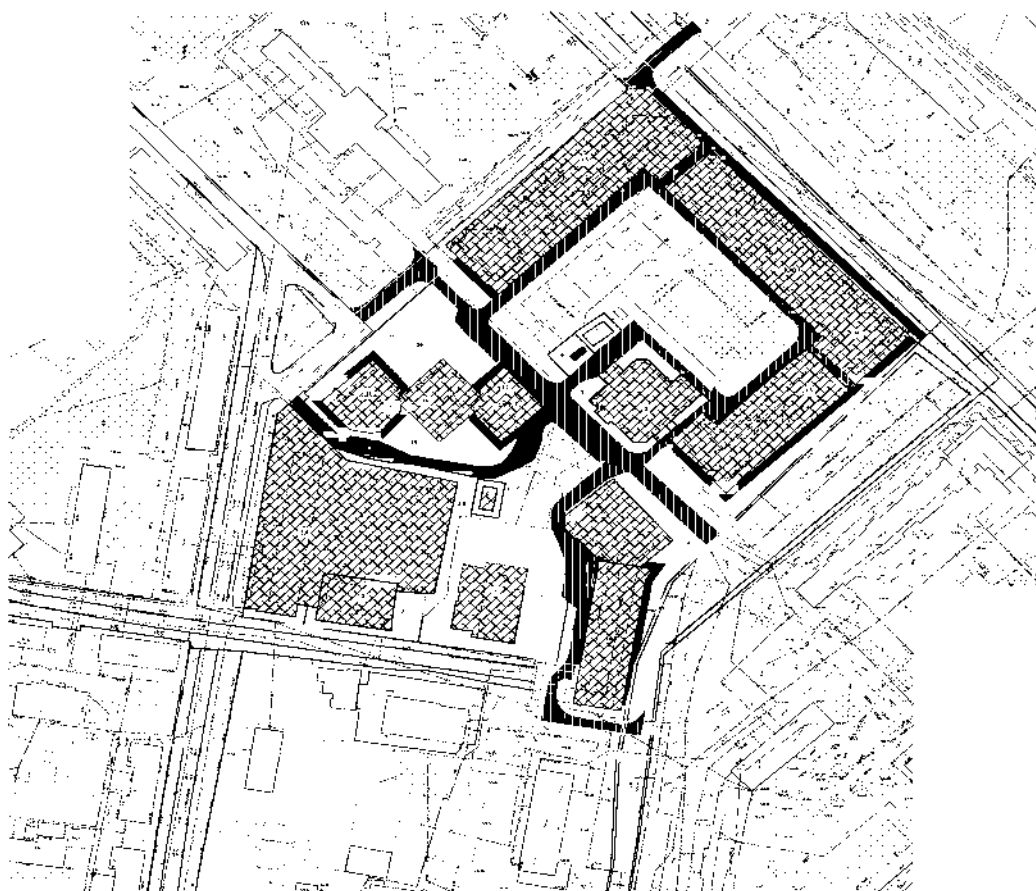
-  границы прилегающих территорий без учета территорий многоквартирных жилых домов
-  границы земельных участков в границах кадастрового квартала 52-25-0010801
-  здания в границах этих простейших, содержание которых не учитывается администрацией Кислово городского округа
-  границы улично-дорожной сети
-  границы разработки границ прилегающих территорий в отношении кадастрового квартала 52-25-1010801

*классификация параметров прилегающей территории представлена в приложении 1 к схеме









| | | | | | | |
|--------------|------|--------------|---|--------------|--|---|
| № документа | 4912 | Изд. | 1 | Итого листов | | 1 |
| Итого листов | 1 | Итого листов | 1 | Итого листов | | 1 |
| Итого листов | 1 | Итого листов | 1 | Итого листов | | 1 |



Схема границ прилегающих территорий квартала 8 в границах ул. Магистральная, ул. Нижегородская, ул. Чванова г. Кстово



Условные обозначения:

-  границы прилегающих территорий без учета территорий многоквартирных жилых домов
-  границы земельных участков в границах кадастрового квартала 52:25:0010803
-  границы многоквартирных домов, в пределах которых осуществляется административная Кстовского муниципального района
-  контейнерные площадки
-  многоквартирные объекты, содержащиеся в реестре муниципальной собственности Кстовского муниципального района
-  границы прилегающих территорий многоквартирных домов
-  границы улично-дорожной сети
-  границы разработки границ прилегающих территорий в отношении кадастрового квартала 52:25:0010803

*Условные параметры прилегающей территории представлены в приложении 1 к схеме

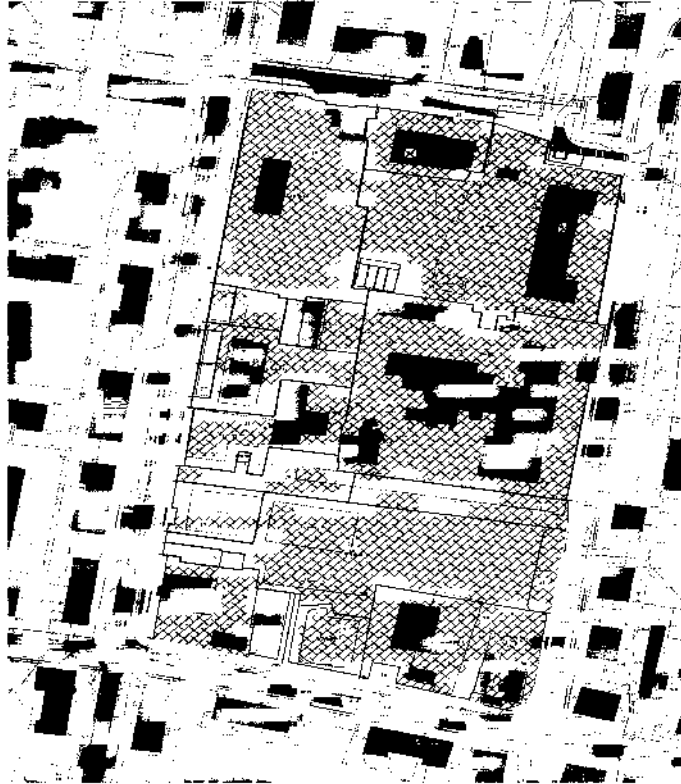
Утверждена
 Постановлением администрации Кстовского муниципального района
 от _____ № _____

| № документа | | Дата документа | | Содержание документа | |
|---------------|----|----------------|----|---|---|
| 52:25:0010803 | 01 | 2015 | 01 | Схема границ прилегающих территорий квартала 8 в границах ул. Магистральная, ул. Нижегородская, ул. Чванова г. Кстово | 1 |
| 52:25:0010803 | 02 | 2015 | 01 | Схема границ прилегающих территорий квартала 8 в границах ул. Магистральная, ул. Нижегородская, ул. Чванова г. Кстово | 1 |






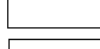



Схема границ прилегающих территорий квартала 9 в границах ул.Нижегородская, ул. Театральная, ул. Полевая, ул. Сутырина г. Кстово

Утверждена
Постановлением администрации Кстовского муниципального района
от _____ № _____



Условные обозначения:

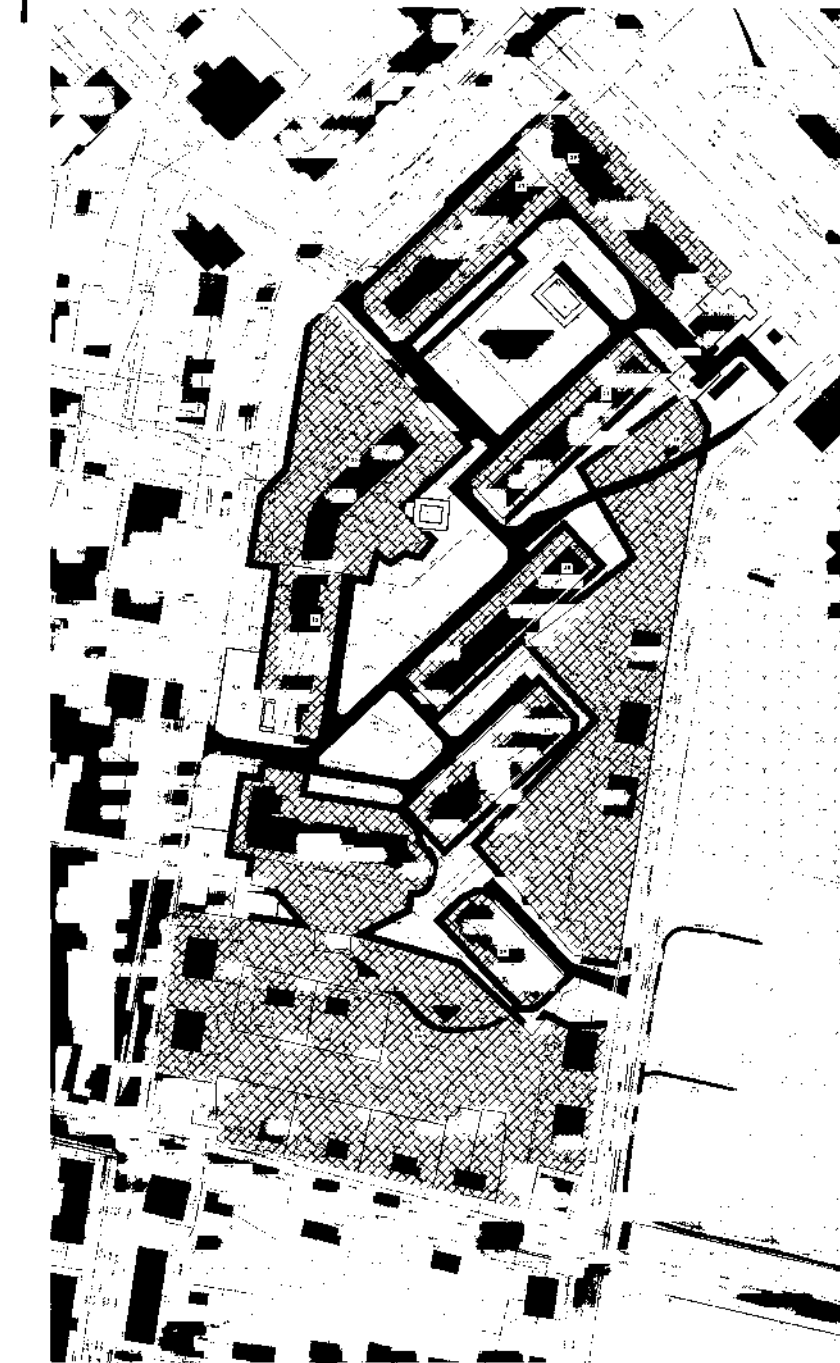
-  границы прилегающих территорий без учета территории многоквартирных домов
-  границы земельных участков в границах застроенной территории квартала 52:25:0010807
-  здания и/или территории иных объектов недвижимости, находящихся на участках земельной собственности Кстовского муниципального района
-  неиспользуемые здания
-  инвентаризационные проезды, содержащиеся в реестре муниципального имущества Кстовского муниципального района
-  границы улицевой сети
-  границы земельных участков прилегающих территорий в соответствии с кадастровым номером квартала 52:25:0010803

*Желтым цветом территории прилегающие к представленной в приложении 1 к схеме






| Информационная таблица | | Итого | | в том числе | |
|------------------------|-------------------|-------------------|------------|-------------------|-------|
| № п/п | Наименование | Единица измерения | Количество | Земельный участок | Итого |
| 1 | Земельный участок | кв. м | 1 | 1 | 1 |
| 2 | Земельный участок | кв. м | 1 | 1 | 1 |
| 3 | Земельный участок | кв. м | 1 | 1 | 1 |
| 4 | Земельный участок | кв. м | 1 | 1 | 1 |
| 5 | Земельный участок | кв. м | 1 | 1 | 1 |
| 6 | Земельный участок | кв. м | 1 | 1 | 1 |
| 7 | Земельный участок | кв. м | 1 | 1 | 1 |
| 8 | Земельный участок | кв. м | 1 | 1 | 1 |
| 9 | Земельный участок | кв. м | 1 | 1 | 1 |
| 10 | Земельный участок | кв. м | 1 | 1 | 1 |
| 11 | Земельный участок | кв. м | 1 | 1 | 1 |
| 12 | Земельный участок | кв. м | 1 | 1 | 1 |
| 13 | Земельный участок | кв. м | 1 | 1 | 1 |
| 14 | Земельный участок | кв. м | 1 | 1 | 1 |
| 15 | Земельный участок | кв. м | 1 | 1 | 1 |
| 16 | Земельный участок | кв. м | 1 | 1 | 1 |
| 17 | Земельный участок | кв. м | 1 | 1 | 1 |
| 18 | Земельный участок | кв. м | 1 | 1 | 1 |
| 19 | Земельный участок | кв. м | 1 | 1 | 1 |
| 20 | Земельный участок | кв. м | 1 | 1 | 1 |
| 21 | Земельный участок | кв. м | 1 | 1 | 1 |
| 22 | Земельный участок | кв. м | 1 | 1 | 1 |
| 23 | Земельный участок | кв. м | 1 | 1 | 1 |
| 24 | Земельный участок | кв. м | 1 | 1 | 1 |
| 25 | Земельный участок | кв. м | 1 | 1 | 1 |
| 26 | Земельный участок | кв. м | 1 | 1 | 1 |
| 27 | Земельный участок | кв. м | 1 | 1 | 1 |
| 28 | Земельный участок | кв. м | 1 | 1 | 1 |
| 29 | Земельный участок | кв. м | 1 | 1 | 1 |
| 30 | Земельный участок | кв. м | 1 | 1 | 1 |
| 31 | Земельный участок | кв. м | 1 | 1 | 1 |
| 32 | Земельный участок | кв. м | 1 | 1 | 1 |
| 33 | Земельный участок | кв. м | 1 | 1 | 1 |
| 34 | Земельный участок | кв. м | 1 | 1 | 1 |
| 35 | Земельный участок | кв. м | 1 | 1 | 1 |
| 36 | Земельный участок | кв. м | 1 | 1 | 1 |
| 37 | Земельный участок | кв. м | 1 | 1 | 1 |
| 38 | Земельный участок | кв. м | 1 | 1 | 1 |
| 39 | Земельный участок | кв. м | 1 | 1 | 1 |
| 40 | Земельный участок | кв. м | 1 | 1 | 1 |
| 41 | Земельный участок | кв. м | 1 | 1 | 1 |
| 42 | Земельный участок | кв. м | 1 | 1 | 1 |
| 43 | Земельный участок | кв. м | 1 | 1 | 1 |
| 44 | Земельный участок | кв. м | 1 | 1 | 1 |
| 45 | Земельный участок | кв. м | 1 | 1 | 1 |
| 46 | Земельный участок | кв. м | 1 | 1 | 1 |
| 47 | Земельный участок | кв. м | 1 | 1 | 1 |
| 48 | Земельный участок | кв. м | 1 | 1 | 1 |
| 49 | Земельный участок | кв. м | 1 | 1 | 1 |
| 50 | Земельный участок | кв. м | 1 | 1 | 1 |
| 51 | Земельный участок | кв. м | 1 | 1 | 1 |
| 52 | Земельный участок | кв. м | 1 | 1 | 1 |
| 53 | Земельный участок | кв. м | 1 | 1 | 1 |
| 54 | Земельный участок | кв. м | 1 | 1 | 1 |
| 55 | Земельный участок | кв. м | 1 | 1 | 1 |
| 56 | Земельный участок | кв. м | 1 | 1 | 1 |
| 57 | Земельный участок | кв. м | 1 | 1 | 1 |
| 58 | Земельный участок | кв. м | 1 | 1 | 1 |
| 59 | Земельный участок | кв. м | 1 | 1 | 1 |
| 60 | Земельный участок | кв. м | 1 | 1 | 1 |
| 61 | Земельный участок | кв. м | 1 | 1 | 1 |
| 62 | Земельный участок | кв. м | 1 | 1 | 1 |
| 63 | Земельный участок | кв. м | 1 | 1 | 1 |
| 64 | Земельный участок | кв. м | 1 | 1 | 1 |
| 65 | Земельный участок | кв. м | 1 | 1 | 1 |
| 66 | Земельный участок | кв. м | 1 | 1 | 1 |
| 67 | Земельный участок | кв. м | 1 | 1 | 1 |
| 68 | Земельный участок | кв. м | 1 | 1 | 1 |
| 69 | Земельный участок | кв. м | 1 | 1 | 1 |
| 70 | Земельный участок | кв. м | 1 | 1 | 1 |
| 71 | Земельный участок | кв. м | 1 | 1 | 1 |
| 72 | Земельный участок | кв. м | 1 | 1 | 1 |
| 73 | Земельный участок | кв. м | 1 | 1 | 1 |
| 74 | Земельный участок | кв. м | 1 | 1 | 1 |
| 75 | Земельный участок | кв. м | 1 | 1 | 1 |
| 76 | Земельный участок | кв. м | 1 | 1 | 1 |
| 77 | Земельный участок | кв. м | 1 | 1 | 1 |
| 78 | Земельный участок | кв. м | 1 | 1 | 1 |
| 79 | Земельный участок | кв. м | 1 | 1 | 1 |
| 80 | Земельный участок | кв. м | 1 | 1 | 1 |
| 81 | Земельный участок | кв. м | 1 | 1 | 1 |
| 82 | Земельный участок | кв. м | 1 | 1 | 1 |
| 83 | Земельный участок | кв. м | 1 | 1 | 1 |
| 84 | Земельный участок | кв. м | 1 | 1 | 1 |
| 85 | Земельный участок | кв. м | 1 | 1 | 1 |
| 86 | Земельный участок | кв. м | 1 | 1 | 1 |
| 87 | Земельный участок | кв. м | 1 | 1 | 1 |
| 88 | Земельный участок | кв. м | 1 | 1 | 1 |
| 89 | Земельный участок | кв. м | 1 | 1 | 1 |
| 90 | Земельный участок | кв. м | 1 | 1 | 1 |
| 91 | Земельный участок | кв. м | 1 | 1 | 1 |
| 92 | Земельный участок | кв. м | 1 | 1 | 1 |
| 93 | Земельный участок | кв. м | 1 | 1 | 1 |
| 94 | Земельный участок | кв. м | 1 | 1 | 1 |
| 95 | Земельный участок | кв. м | 1 | 1 | 1 |
| 96 | Земельный участок | кв. м | 1 | 1 | 1 |
| 97 | Земельный участок | кв. м | 1 | 1 | 1 |
| 98 | Земельный участок | кв. м | 1 | 1 | 1 |
| 99 | Земельный участок | кв. м | 1 | 1 | 1 |
| 100 | Земельный участок | кв. м | 1 | 1 | 1 |



Схема границ прилегающих территорий квартала 10 в границах ул. Магистральная, ул. Полевая, ул. Сутырина, ул. Нижегородская г. Кетово

Утверждено
 Постановлением администрации Кетовского муниципального района
 от _____ № _____



Условные обозначения:

-  границы прилегающих территорий без учета территорий многоквартирных жилых домов
-  границы земельных участков в границах кадастрового квартала 52:25:0010804
-  границы между кварталами разных предельных размеров, существующие в соответствии с документами администрации Кетовского муниципального района
-  границы контейнерных площадок
-  участки, признанные пустыми

-  границы прилегающих территорий многоквартирных домов
-  границы работных границ прилегающих территорий в отношении кадастрового квартала 52:25:0010804

* классификация параметров прилегающей представлена в приложении 1 к схеме

| Информационная таблица | | Итого | | Итого | |
|------------------------|-----|-------|------|-------|------|
| № п/п | № | № | № | № | № |
| 1 | 2 | 3 | 4 | 5 | 6 |
| 7 | 8 | 9 | 10 | 11 | 12 |
| 13 | 14 | 15 | 16 | 17 | 18 |
| 19 | 20 | 21 | 22 | 23 | 24 |
| 25 | 26 | 27 | 28 | 29 | 30 |
| 31 | 32 | 33 | 34 | 35 | 36 |
| 37 | 38 | 39 | 40 | 41 | 42 |
| 43 | 44 | 45 | 46 | 47 | 48 |
| 49 | 50 | 51 | 52 | 53 | 54 |
| 55 | 56 | 57 | 58 | 59 | 60 |
| 61 | 62 | 63 | 64 | 65 | 66 |
| 67 | 68 | 69 | 70 | 71 | 72 |
| 73 | 74 | 75 | 76 | 77 | 78 |
| 79 | 80 | 81 | 82 | 83 | 84 |
| 85 | 86 | 87 | 88 | 89 | 90 |
| 91 | 92 | 93 | 94 | 95 | 96 |
| 97 | 98 | 99 | 100 | 101 | 102 |
| 103 | 104 | 105 | 106 | 107 | 108 |
| 109 | 110 | 111 | 112 | 113 | 114 |
| 115 | 116 | 117 | 118 | 119 | 120 |
| 121 | 122 | 123 | 124 | 125 | 126 |
| 127 | 128 | 129 | 130 | 131 | 132 |
| 133 | 134 | 135 | 136 | 137 | 138 |
| 139 | 140 | 141 | 142 | 143 | 144 |
| 145 | 146 | 147 | 148 | 149 | 150 |
| 151 | 152 | 153 | 154 | 155 | 156 |
| 157 | 158 | 159 | 160 | 161 | 162 |
| 163 | 164 | 165 | 166 | 167 | 168 |
| 169 | 170 | 171 | 172 | 173 | 174 |
| 175 | 176 | 177 | 178 | 179 | 180 |
| 181 | 182 | 183 | 184 | 185 | 186 |
| 187 | 188 | 189 | 190 | 191 | 192 |
| 193 | 194 | 195 | 196 | 197 | 198 |
| 199 | 200 | 201 | 202 | 203 | 204 |
| 205 | 206 | 207 | 208 | 209 | 210 |
| 211 | 212 | 213 | 214 | 215 | 216 |
| 217 | 218 | 219 | 220 | 221 | 222 |
| 223 | 224 | 225 | 226 | 227 | 228 |
| 229 | 230 | 231 | 232 | 233 | 234 |
| 235 | 236 | 237 | 238 | 239 | 240 |
| 241 | 242 | 243 | 244 | 245 | 246 |
| 247 | 248 | 249 | 250 | 251 | 252 |
| 253 | 254 | 255 | 256 | 257 | 258 |
| 259 | 260 | 261 | 262 | 263 | 264 |
| 265 | 266 | 267 | 268 | 269 | 270 |
| 271 | 272 | 273 | 274 | 275 | 276 |
| 277 | 278 | 279 | 280 | 281 | 282 |
| 283 | 284 | 285 | 286 | 287 | 288 |
| 289 | 290 | 291 | 292 | 293 | 294 |
| 295 | 296 | 297 | 298 | 299 | 300 |
| 301 | 302 | 303 | 304 | 305 | 306 |
| 307 | 308 | 309 | 310 | 311 | 312 |
| 313 | 314 | 315 | 316 | 317 | 318 |
| 319 | 320 | 321 | 322 | 323 | 324 |
| 325 | 326 | 327 | 328 | 329 | 330 |
| 331 | 332 | 333 | 334 | 335 | 336 |
| 337 | 338 | 339 | 340 | 341 | 342 |
| 343 | 344 | 345 | 346 | 347 | 348 |
| 349 | 350 | 351 | 352 | 353 | 354 |
| 355 | 356 | 357 | 358 | 359 | 360 |
| 361 | 362 | 363 | 364 | 365 | 366 |
| 367 | 368 | 369 | 370 | 371 | 372 |
| 373 | 374 | 375 | 376 | 377 | 378 |
| 379 | 380 | 381 | 382 | 383 | 384 |
| 385 | 386 | 387 | 388 | 389 | 390 |
| 391 | 392 | 393 | 394 | 395 | 396 |
| 397 | 398 | 399 | 400 | 401 | 402 |
| 403 | 404 | 405 | 406 | 407 | 408 |
| 409 | 410 | 411 | 412 | 413 | 414 |
| 415 | 416 | 417 | 418 | 419 | 420 |
| 421 | 422 | 423 | 424 | 425 | 426 |
| 427 | 428 | 429 | 430 | 431 | 432 |
| 433 | 434 | 435 | 436 | 437 | 438 |
| 439 | 440 | 441 | 442 | 443 | 444 |
| 445 | 446 | 447 | 448 | 449 | 450 |
| 451 | 452 | 453 | 454 | 455 | 456 |
| 457 | 458 | 459 | 460 | 461 | 462 |
| 463 | 464 | 465 | 466 | 467 | 468 |
| 469 | 470 | 471 | 472 | 473 | 474 |
| 475 | 476 | 477 | 478 | 479 | 480 |
| 481 | 482 | 483 | 484 | 485 | 486 |
| 487 | 488 | 489 | 490 | 491 | 492 |
| 493 | 494 | 495 | 496 | 497 | 498 |
| 499 | 500 | 501 | 502 | 503 | 504 |
| 505 | 506 | 507 | 508 | 509 | 510 |
| 511 | 512 | 513 | 514 | 515 | 516 |
| 517 | 518 | 519 | 520 | 521 | 522 |
| 523 | 524 | 525 | 526 | 527 | 528 |
| 529 | 530 | 531 | 532 | 533 | 534 |
| 535 | 536 | 537 | 538 | 539 | 540 |
| 541 | 542 | 543 | 544 | 545 | 546 |
| 547 | 548 | 549 | 550 | 551 | 552 |
| 553 | 554 | 555 | 556 | 557 | 558 |
| 559 | 560 | 561 | 562 | 563 | 564 |
| 565 | 566 | 567 | 568 | 569 | 570 |
| 571 | 572 | 573 | 574 | 575 | 576 |
| 577 | 578 | 579 | 580 | 581 | 582 |
| 583 | 584 | 585 | 586 | 587 | 588 |
| 589 | 590 | 591 | 592 | 593 | 594 |
| 595 | 596 | 597 | 598 | 599 | 600 |
| 601 | 602 | 603 | 604 | 605 | 606 |
| 607 | 608 | 609 | 610 | 611 | 612 |
| 613 | 614 | 615 | 616 | 617 | 618 |
| 619 | 620 | 621 | 622 | 623 | 624 |
| 625 | 626 | 627 | 628 | 629 | 630 |
| 631 | 632 | 633 | 634 | 635 | 636 |
| 637 | 638 | 639 | 640 | 641 | 642 |
| 643 | 644 | 645 | 646 | 647 | 648 |
| 649 | 650 | 651 | 652 | 653 | 654 |
| 655 | 656 | 657 | 658 | 659 | 660 |
| 661 | 662 | 663 | 664 | 665 | 666 |
| 667 | 668 | 669 | 670 | 671 | 672 |
| 673 | 674 | 675 | 676 | 677 | 678 |
| 679 | 680 | 681 | 682 | 683 | 684 |
| 685 | 686 | 687 | 688 | 689 | 690 |
| 691 | 692 | 693 | 694 | 695 | 696 |
| 697 | 698 | 699 | 700 | 701 | 702 |
| 703 | 704 | 705 | 706 | 707 | 708 |
| 709 | 710 | 711 | 712 | 713 | 714 |
| 715 | 716 | 717 | 718 | 719 | 720 |
| 721 | 722 | 723 | 724 | 725 | 726 |
| 727 | 728 | 729 | 730 | 731 | 732 |
| 733 | 734 | 735 | 736 | 737 | 738 |
| 739 | 740 | 741 | 742 | 743 | 744 |
| 745 | 746 | 747 | 748 | 749 | 750 |
| 751 | 752 | 753 | 754 | 755 | 756 |
| 757 | 758 | 759 | 760 | 761 | 762 |
| 763 | 764 | 765 | 766 | 767 | 768 |
| 769 | 770 | 771 | 772 | 773 | 774 |
| 775 | 776 | 777 | 778 | 779 | 780 |
| 781 | 782 | 783 | 784 | 785 | 786 |
| 787 | 788 | 789 | 790 | 791 | 792 |
| 793 | 794 | 795 | 796 | 797 | 798 |
| 799 | 800 | 801 | 802 | 803 | 804 |
| 805 | 806 | 807 | 808 | 809 | 810 |
| 811 | 812 | 813 | 814 | 815 | 816 |
| 817 | 818 | 819 | 820 | 821 | 822 |
| 823 | 824 | 825 | 826 | 827 | 828 |
| 829 | 830 | 831 | 832 | 833 | 834 |
| 835 | 836 | 837 | 838 | 839 | 840 |
| 841 | 842 | 843 | 844 | 845 | 846 |
| 847 | 848 | 849 | 850 | 851 | 852 |
| 853 | 854 | 855 | 856 | 857 | 858 |
| 859 | 860 | 861 | 862 | 863 | 864 |
| 865 | 866 | 867 | 868 | 869 | 870 |
| 871 | 872 | 873 | 874 | 875 | 876 |
| 877 | 878 | 879 | 880 | 881 | 882 |
| 883 | 884 | 885 | 886 | 887 | 888 |
| 889 | 890 | 891 | 892 | 893 | 894 |
| 895 | 896 | 897 | 898 | 899 | 900 |
| 901 | 902 | 903 | 904 | 905 | 906 |
| 907 | 908 | 909 | 910 | 911 | 912 |
| 913 | 914 | 915 | 916 | 917 | 918 |
| 919 | 920 | 921 | 922 | 923 | 924 |
| 925 | 926 | 927 | 928 | 929 | 930 |
| 931 | 932 | 933 | 934 | 935 | 936 |
| 937 | 938 | 939 | 940 | 941 | 942 |
| 943 | 944 | 945 | 946 | 947 | 948 |
| 949 | 950 | 951 | 952 | 953 | 954 |
| 955 | 956 | 957 | 958 | 959 | 960 |
| 961 | 962 | 963 | 964 | 965 | 966 |
| 967 | 968 | 969 | 970 | 971 | 972 |
| 973 | 974 | 975 | 976 | 977 | 978 |
| 979 | 980 | 981 | 982 | 983 | 984 |
| 985 | 986 | 987 | 988 | 989 | 990 |
| 991 | 992 | 993 | 994 | 995 | 996 |
| 997 | 998 | 999 | 1000 | 1001 | 1002 |



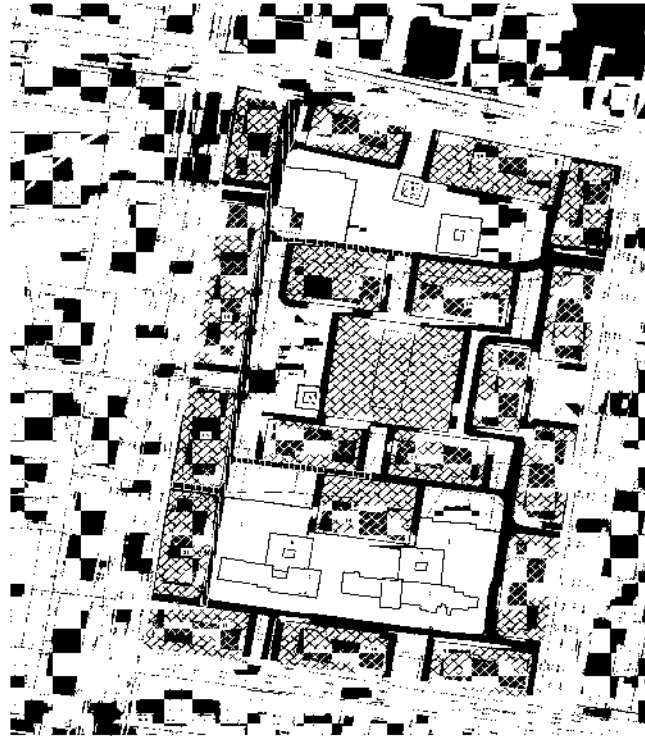
Схема грании прилегающих территорий квартала 11 в границах ул.Сутырина, ул. Нижегородская, ул. Сосновская, ул. Чванова г. Кстово

Утверждена
Постановлением администрации Кстовского муниципального района
от _____ № _____

Условные обозначения:

-  границы прилегающих территорий без учета территорий многоквартирных жилых домов
-  границы земельных участков в границах кадастрового квартала 52:25:0010811
-  границы муниципальных районов, в границах которых осуществляется административный Кстовского муниципального района
-  контайнерные площадки
-  муниципальные территории, расположенные в границах муниципальной территории Кстовского муниципального района
-  участки-дорожные сети
-  границы прилегающих территорий многоквартирных жилых домов
-  границы разработок и границ прилегающих территорий в отношении капремонта квартир по 52:25:0010811

* экспликация параметров прилегающей территории представлена в приложении 1 к схеме



| № п/п | Наименование территории | Площадь, кв. м | Примечание |
|-------|---|----------------|------------|
| 1 | Территория застройки многоквартирных жилых домов | 12345 | |
| 2 | Территория размещения объектов благоустройства | 5678 | |
| 3 | Территория размещения объектов озеленения | 9012 | |
| 4 | Территория размещения объектов инженерной инфраструктуры | 3456 | |
| 5 | Территория размещения объектов культурно-досуговой инфраструктуры | 7890 | |
| 6 | Территория размещения объектов социальной инфраструктуры | 1234 | |
| 7 | Территория размещения объектов транспортной инфраструктуры | 5678 | |
| 8 | Территория размещения объектов складского назначения | 9012 | |
| 9 | Территория размещения объектов производственного назначения | 3456 | |
| 10 | Территория размещения объектов складского назначения | 7890 | |
| 11 | Территория размещения объектов производственного назначения | 1234 | |
| 12 | Территория размещения объектов складского назначения | 5678 | |
| 13 | Территория размещения объектов производственного назначения | 9012 | |
| 14 | Территория размещения объектов складского назначения | 3456 | |
| 15 | Территория размещения объектов производственного назначения | 7890 | |
| 16 | Территория размещения объектов складского назначения | 1234 | |
| 17 | Территория размещения объектов производственного назначения | 5678 | |
| 18 | Территория размещения объектов складского назначения | 9012 | |
| 19 | Территория размещения объектов производственного назначения | 3456 | |
| 20 | Территория размещения объектов складского назначения | 7890 | |